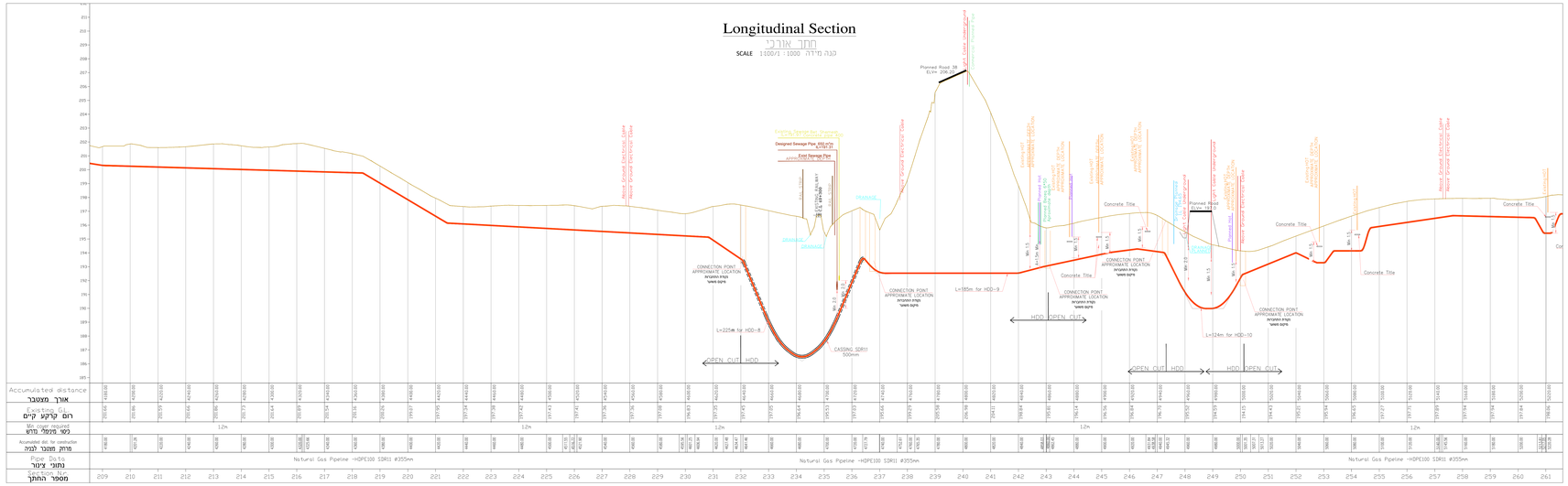

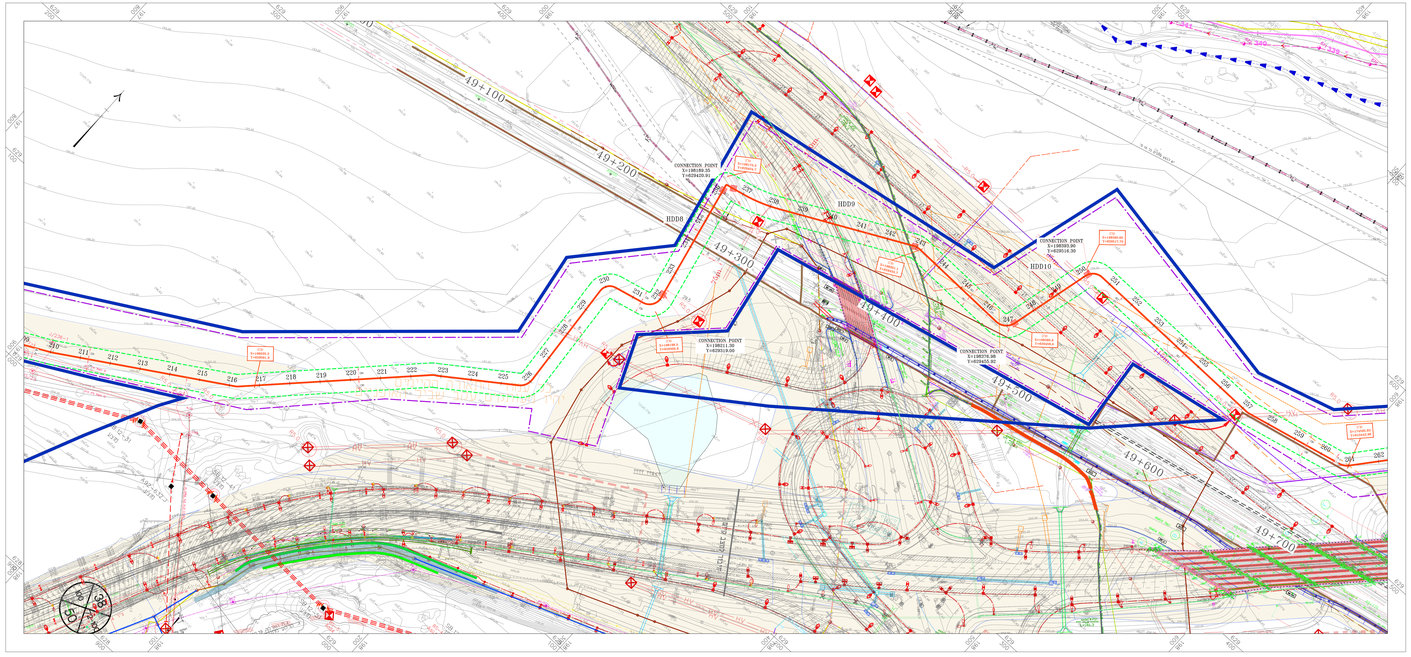

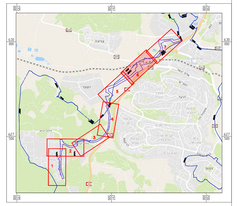

תרשים סביבה ומפתח גליונות
קנ"מ 1:25.000

חוק התכנון והבניה, התשכ"ה - 1965
תכנית עבודה לרשת חלוקה

מס' 102-0944215

תכנית עבודה לרשת חלוקה
מא.ת. הר טוב אי לא.ת. מערבי (ברוש) בית שמש

נספח בינוי	גיליון 6 מתוך 7
מחוז	ירושלים
מרחב תכנון מקומי	בית שמש
רשות מקומית	מטה יהודה , בית שמש
ישוב	
תוכנית בסמכות	רשות רישוי לגז מבני מחוז ירושלים
איחוד וחלוקה	ללא איחוד וחלוקה
היתרים או הרשאות	תכנית שמכוחה ניתן להוציא היתרים או הרשאות
מהנה תדפיס התשריט	1
תאריך עדכון	02.09.21
קנה מידה	1:1000\1:1000
אישורים	

שמות וחתימות*

מגיש התכנית	תאריך: מ"מ"ן גז מבני מזון בע"מ	חתימה
עורך ראשי	תאריך: מנשה דיקר ת.ז 038 ... בע"מ	חתימה
יזם	תאריך: רחם גז מבני בע"מ	חתימה
עורך הנספח	תאריך: מנשה דיקר ת.ז 038 ... בע"מ	חתימה

בעל ענין בקרקע*

בבעלות מדינה	תאריך: מדינת ישראל	חתימה



General Notes:

1. The location and depths of the underground utilities shown on the drawing (water supply, sewage and drainage lines, different cables, electricity, fuel pipes, etc.) and shows ground utilities (lighting poles, traffic lights, etc.) are estimated values only.
2. Prior to work commencement , the contractor shall determine the wounding or exposure of underground utilities and shall take all steps to avoid unintended underground disturbance along the alignment and shall coordinate their crossing with the relevant operator/owners.
Excavation shall be carried out in the presence of a supervisor on behalf of the operator/ owners and all precautions shall be taken to prevent damage to the existing systems.
3. The contractor is responsible for examination of the dimensions and field verification of the site.
Also the contractor shall check all the dimensions and in event of an error or inconsistency, shall inform the supervisor.
4. The contractor is responsible for designing, approving and performing of temporary supports during construction for all adjacent or crossing other infrastructures.
5. Only Basic IDF Design. The contractor is obliged to produce a detailed design for clients approval.

מקרא	Legend
מגוון	
מבנה	
בניין אמבולס	
אבן שפה	
דיר עפר	
מערבי מים	
עמוד תאורה	
עמוד חשמל	
עמוד כלרי	
שלט	
תמרור	
דומון	
שילוט ברזל	
מדרגות	
סולם	
גג תשתיות	
הבנייה עליה	
מעבר	
שמיים	
אין	
גג מבנה אופקית	
גג מבנה כיבי בנים	
גג מבנה מנופח	
גג מבנה ראשי	
גג מבנה מאוב	
עמוד מים	
עמוד מים מדרש	
ארון הגנה כלרי	
שלט עליה מים	
ברז חיה	
ברז	
פיר אוויר	
פיר חמצן	
שלוה	
ציבור	
תעלה	
מיפוי מרכז	
אזור מוסמך	

הערות:	
1. המפה שלמה ובלבה המפה.	
2. שלמה ברצון עבודה מלמטה"ר.	
3. שלמה ברצון עבודה אלקטרומ"ר.	
4. המלמלמרית מבוסס על נמדדה.	
5. מבוסס מפוסס על נק.	
6. עמוד מים.	
7. נמדדים מס.	
8. תאריך ביקרים.	
9. שם המכשיר מקומפמטרי.	

תוכנה	
מקומפמטרי	
מקומפמטרי	
RTK-NET	
RTK-Net1 LINE	
1005/02	
CAD. 1/1430-2047/8	
08/01/2021	
DAT/EM	

אני מאשר כי מפה זו היא העתק נכון של המפה המומצרת שהכנתי על סמך מדידה שנעשתה בין יום ... לבין יום ... בהתאם לתקנות המדידות ומדידה מס' 204.
מיפוי המדידה תחת שכבה M2804 בנוגע עי הערה ראש דרור ... .

04/02/2021	780	עריית מנגם	
תאריך	מס. רישיון	שם המודד ומעבד	חתימה