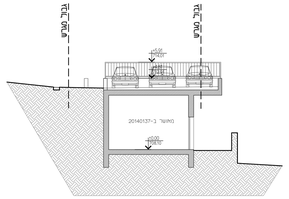

חתך "C-C" ק.מ. 1:100

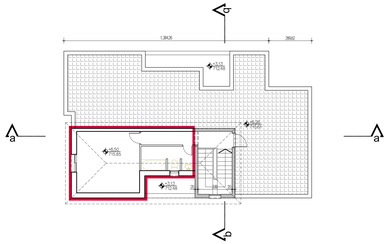

קומה ב' מפלס +6.50 (715.85) ק.מ. 1:100

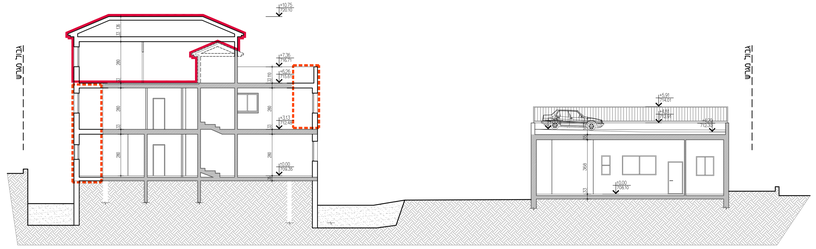

חתך "A-A" ק.מ. 1:100

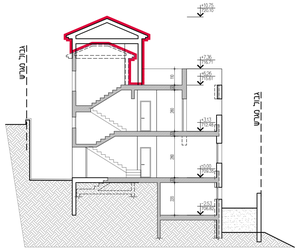

חתך "B-B" ק.מ. 1:100

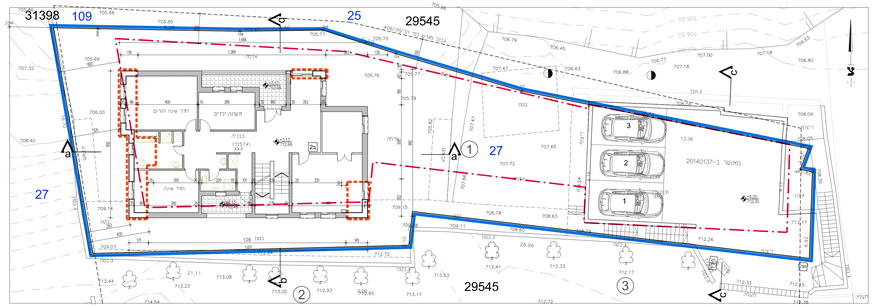

קומה א' מפלס +3.25 (712.60) ק.מ. 1:100

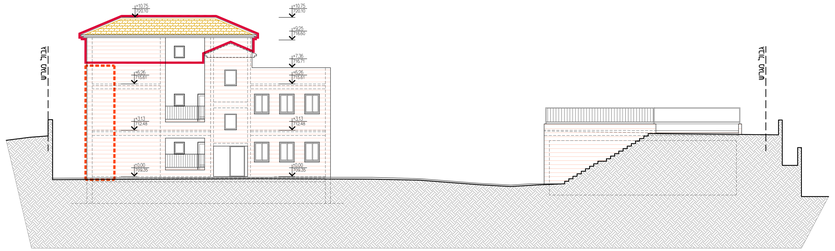

חזית דרומית ק.מ. 1:100

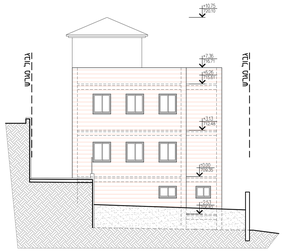

חזית מזרחית ק.מ. 1:100

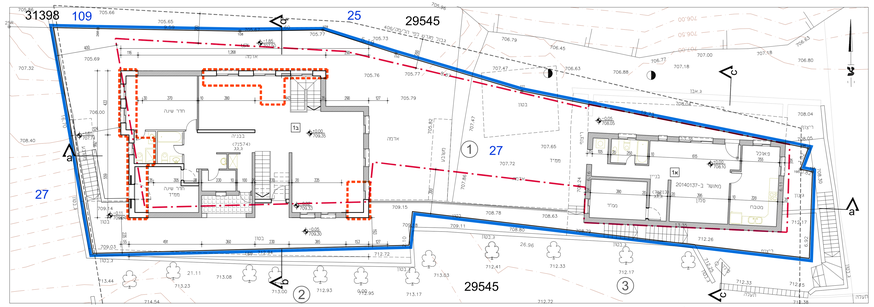

קומת כניסה מפלס 0.00 (709.35) ק.מ. 1:100

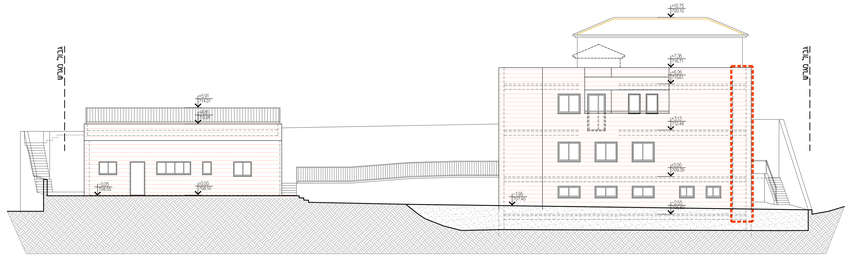

חזית צפונית ק.מ. 1:100

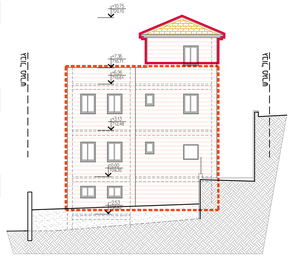

חזית מערבית ק.מ. 1:100

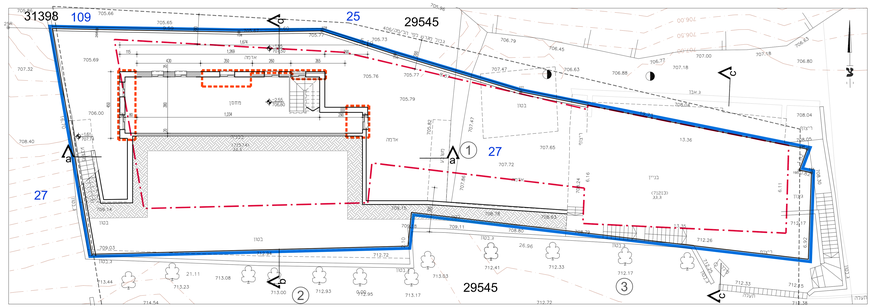

קומת מרתף מפלס -2.55 (706.80) ק.מ. 1:100

חוק התכנון והבנייה, התשכ"ה - 1965
תכנית מתאר מקומית

מס' 152-0966457

שם תכנית
שינוי קווי בניין ותוספת זכויות בניה המצפה 2 אבו גוש

נספח ביצוע מס' 1 גליון 1 מתוך 1

שם נספח	קנ"מ
	1:100

תאריך
12.05.2022

מקרא:
- גבול תכנית
- תוספת בניה חדשה
- הבטחת חריגות בניה
- קיר מאושר
- קו בניין

חישוב מקומות חניה

שנוד	יחיד	ביקוש	דרישה	סה"כ
דירה עד 85 מ'	1	1	1	3
דירה גער 85 מ'	1	2	2	3
סה"כ	3	3	3	3

שפות וזמינות:

עורך התוכנית	שם	גאורגי שפיטלניק	חתימה
	תאריך		