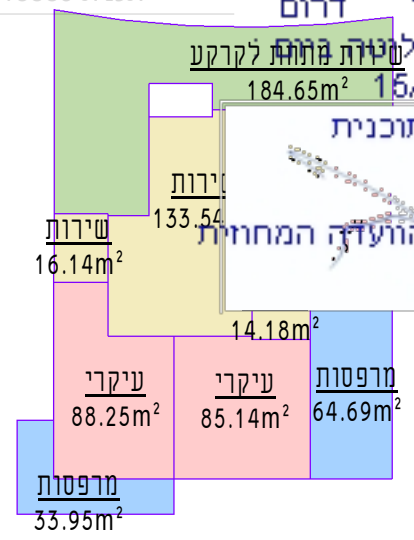
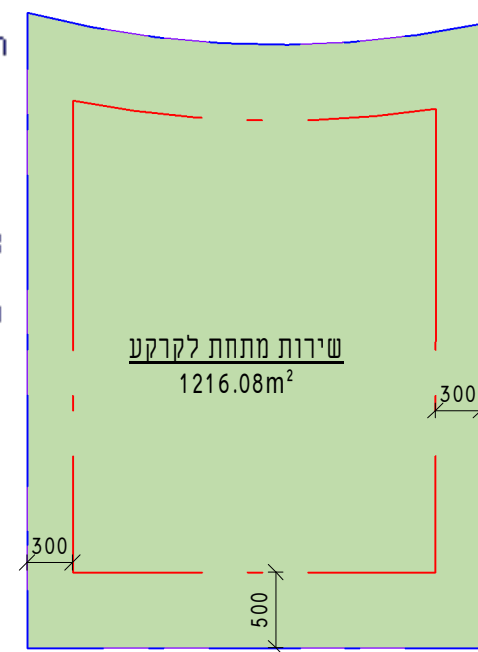


מחוז דרום  
 הוועדה המחוזית החליטה ביום: 06/06/2022  
 להפקיד את התכנית: 19/09/2022  
 תאריך יו"ר הוועדה המחוזית

מחוז דרום  
 הוועדה המחוזית החליטה ביום: 15/01/2023  
 לאשר את התכנית: 12/02/2023  
 תאריך יו"ר הוועדה המחוזית



פירוט שטחים לפי מפלס		
מפלס	שטח	שם
קומה 1-		
קומה 1-	98.64	מרפסות
קומה 1-	235.47	עיקרי
קומה 1-	175.31	שירות
קומה 1-	184.65	שירות מתחת לקרקע

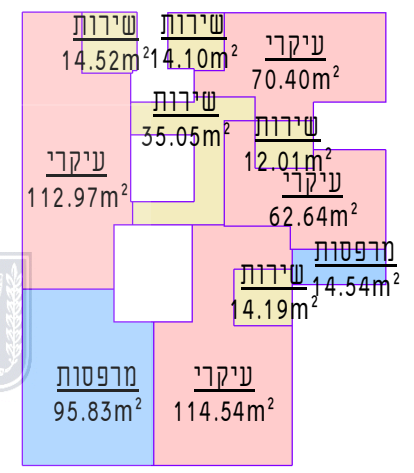
פירוט שטחים לפי מפלס		
מפלס	שטח	שם
קומת מרתף חניון		
קומת מרתף חניון	1216.08	שירות מתחת לקרקע

## נספח חישוב שטחים

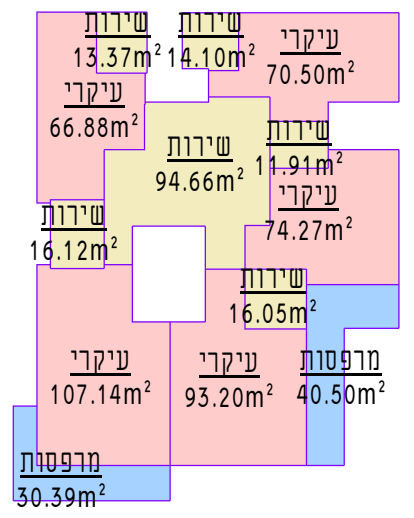
תכנית מס' 604-0913889  
 מגרש מגורים ברח' בוזגלו דוד שכ' ברנע ג אשקלון

חישוב שטחים		
שטח	Name	Level
368.03	מרפסות	מרפסות זיזיות 256.34 מ"ר
368.03		
1349.50	עיקרי	
1349.50		
646.13	שירות	
646.13		
1400.73	שירות מתחת לקרקע	
1400.73		
3764.39		

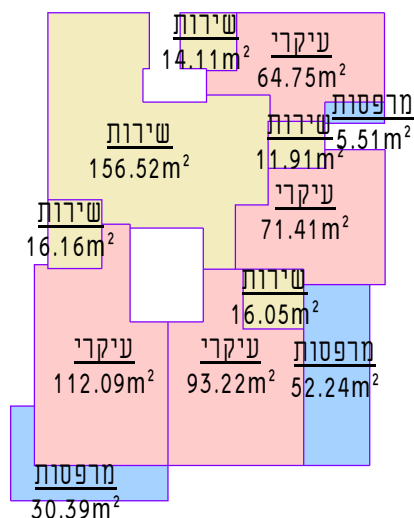
- מרפסות
- עיקרי
- שירות
- שירות מתחת לקרקע



פירוט שטחים לפי מפלס		
מפלס	שטח	שם
קומה ב		
קומה ב	110.37	מרפסות
קומה ב	360.56	עיקרי
קומה ב	89.88	שירות



פירוט שטחים לפי מפלס		
מפלס	שטח	שם
קומה א		
קומה א	70.89	מרפסות
קומה א	412.00	עיקרי
קומה א	166.19	שירות



פירוט שטחים לפי מפלס		
מפלס	שטח	שם
קומת כניסה		
קומת כניסה	88.14	מרפסות
קומת כניסה	341.47	עיקרי
קומת כניסה	214.75	שירות