

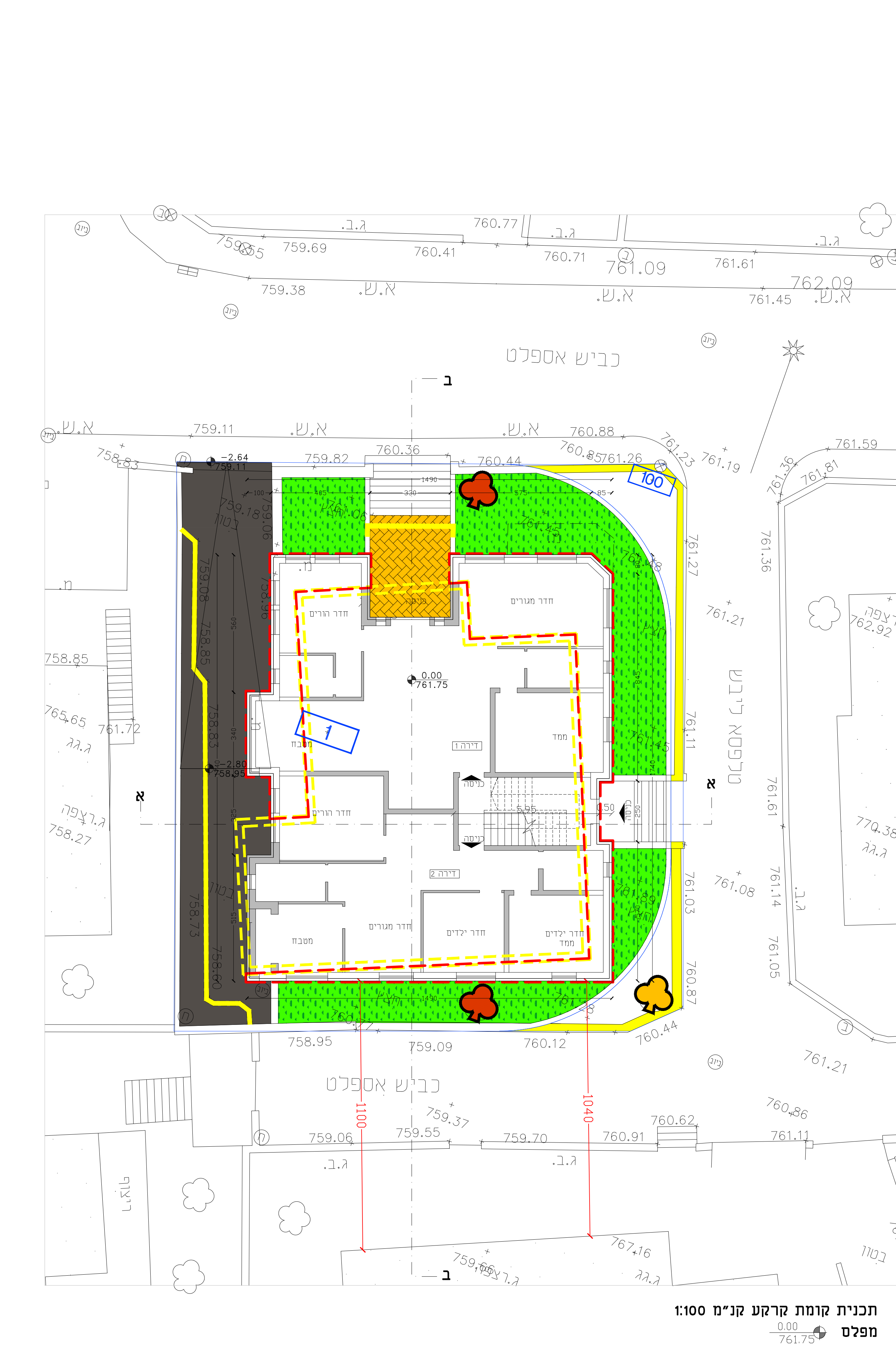
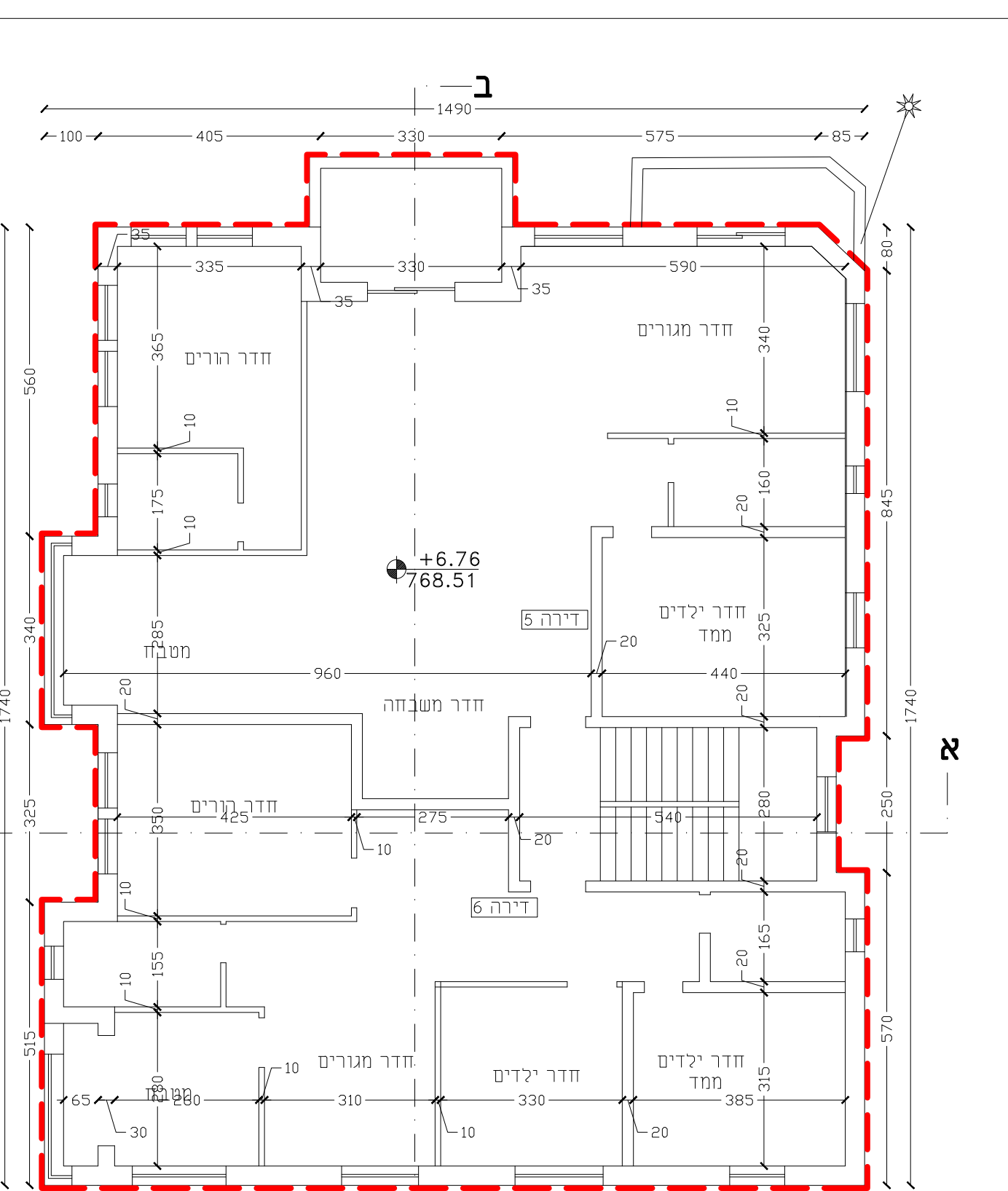
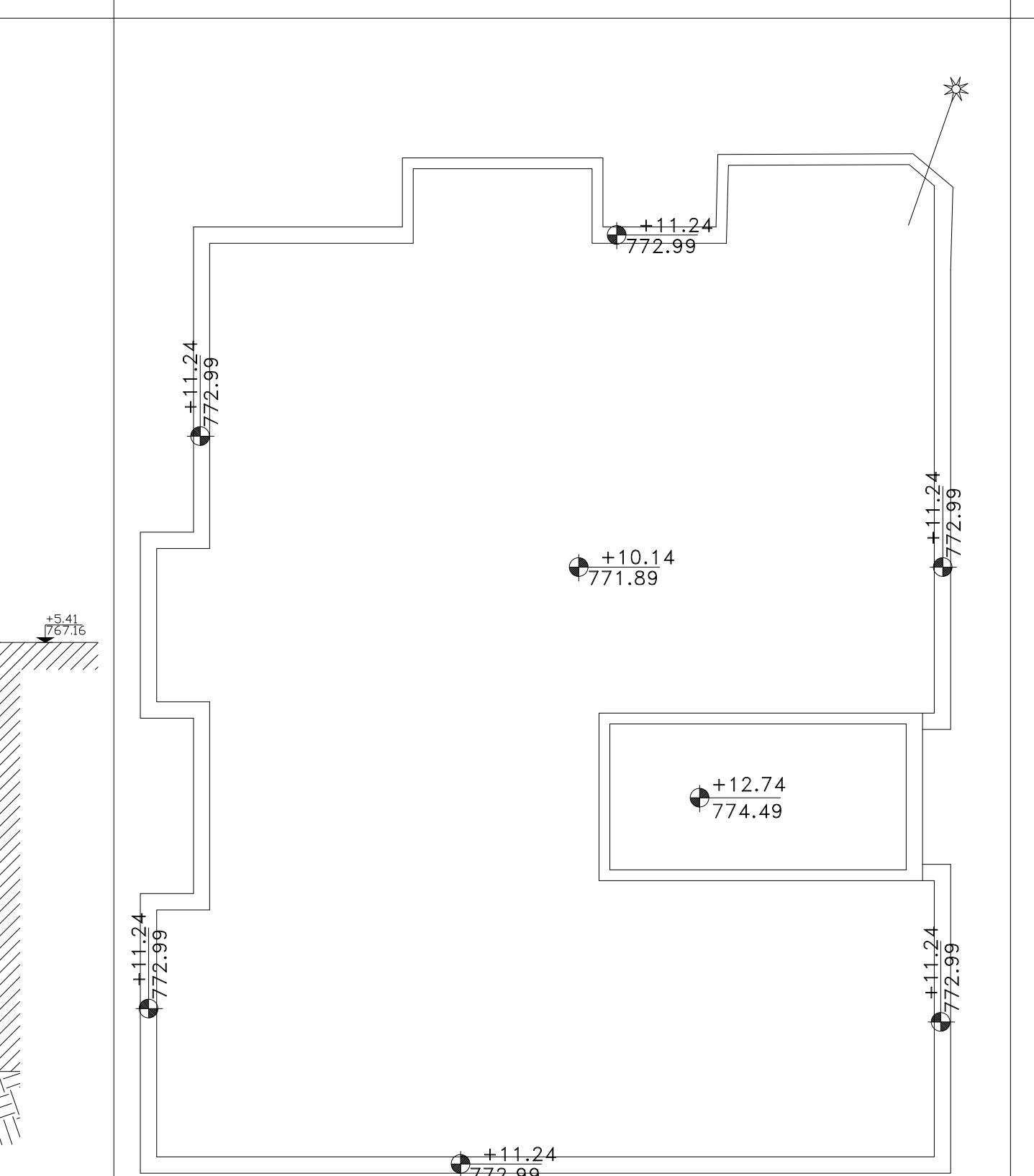

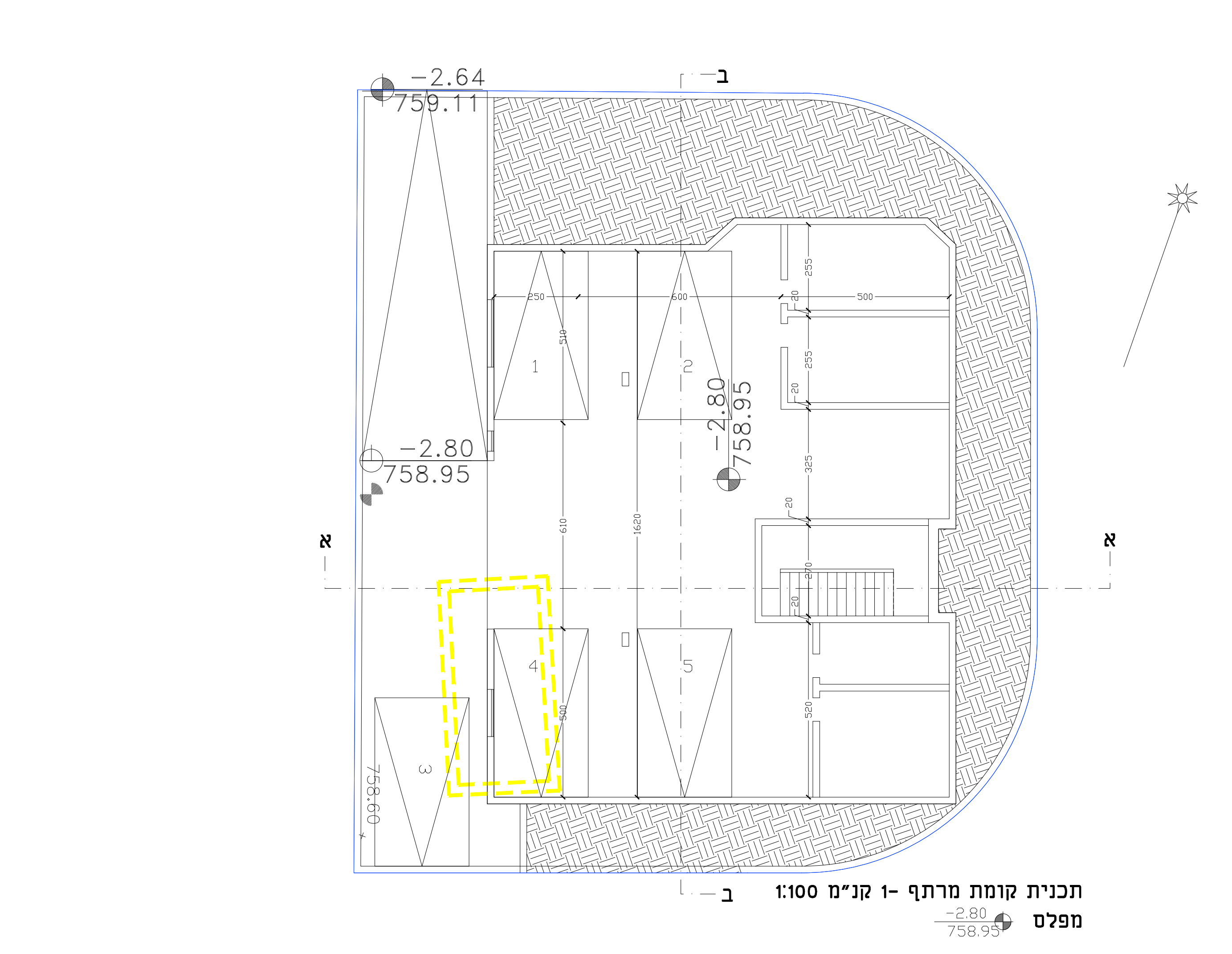
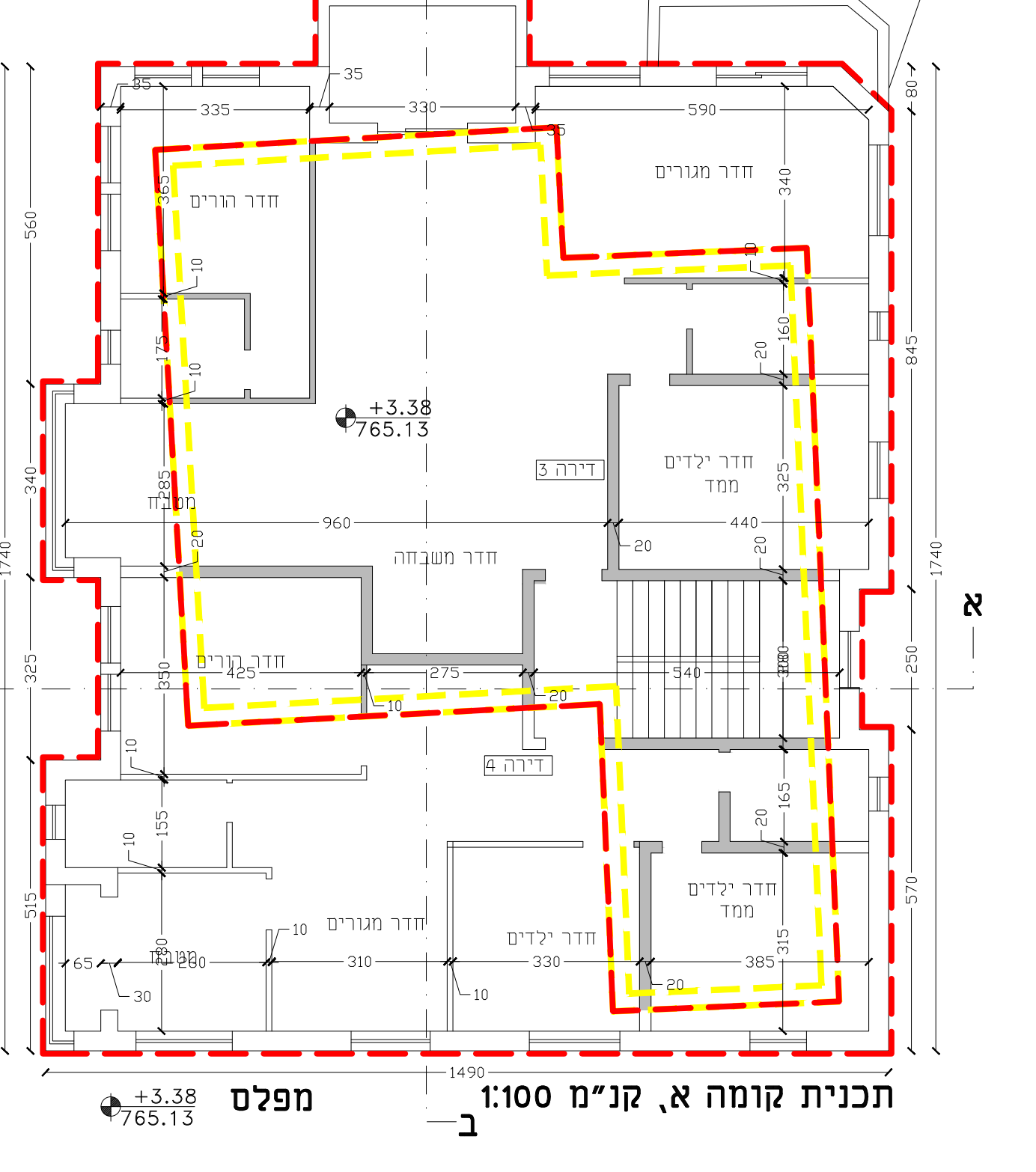
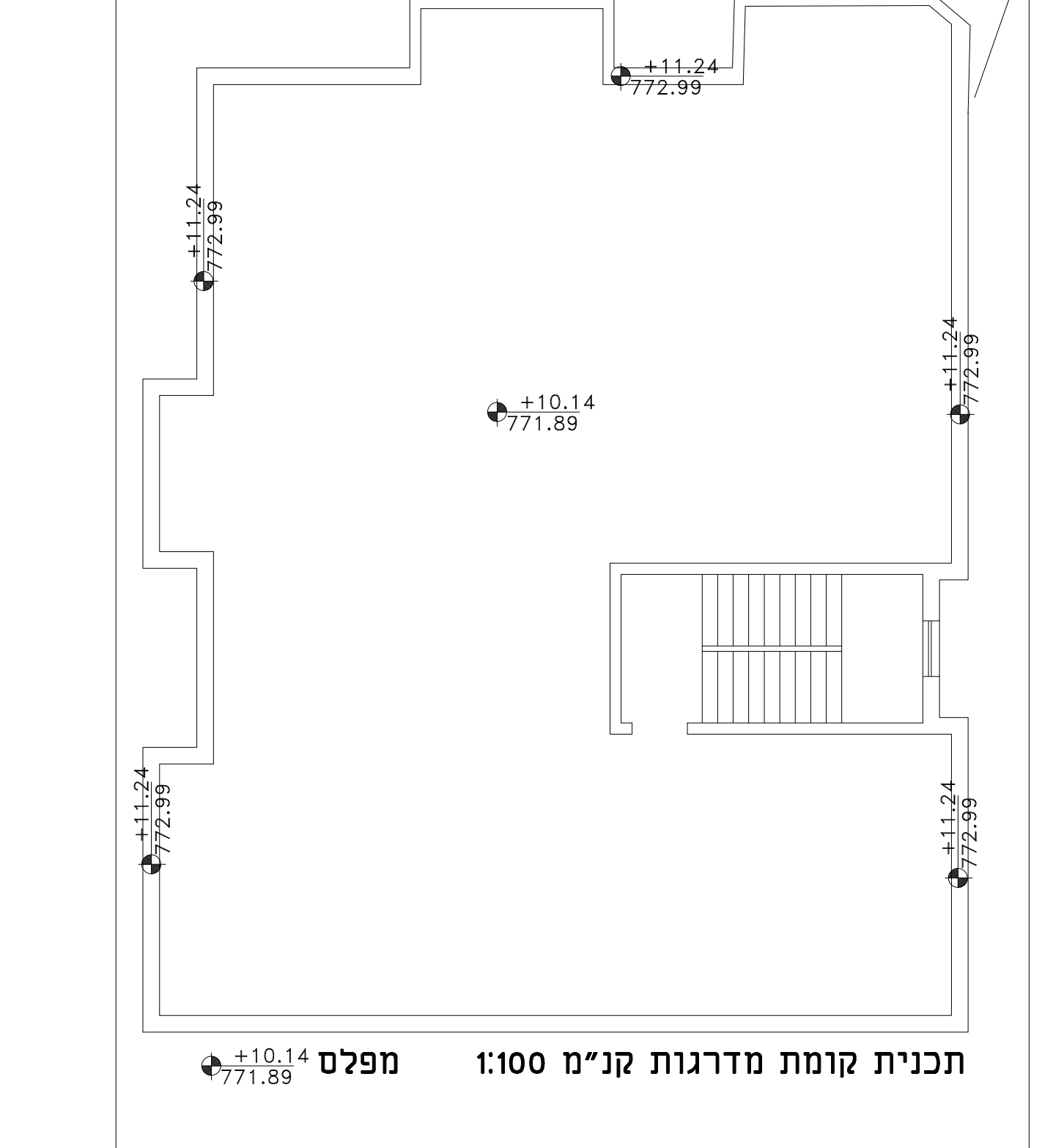
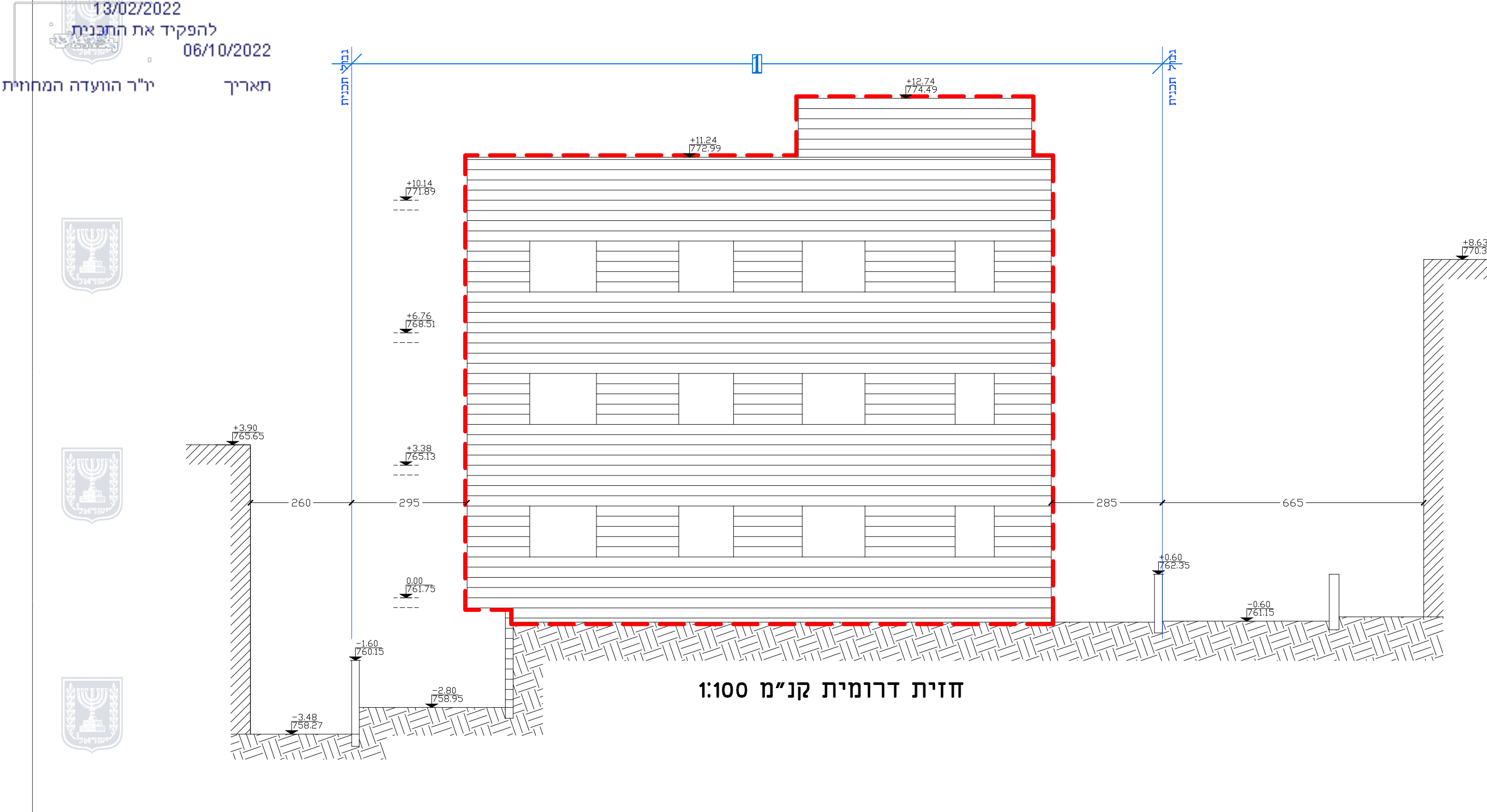
חוק התכנון והבנייה, התשכ"ה - 1965
 תכנית מתאר מקומית

תכנית מס' 101-0940585

שם התכנית
 הגדלת זכויות בניה לבניין קיים, בשכני בית חנינא

נספח בינוי

שם הנספח	קני"מ
נספח מס' 1	1100



- מקרא
- גבול תכנית
 - גבול חצויה
 - קיים
 - גבול קני"מ לא הותר
 - חריטה
 - ♣ עץ דקל
 - ♣ עץ שמיזר

סריח שטחים במצב מאושר עפ"י היתר	202.25 מ"ר
סריח שטחים במצב מאושר עפ"י תכנית	224.13 מ"ר
סריח שטחים בפועל	612 מ"ר
סריח שטחי בניה ללא היתר	409.75 מ"ר

שטח חרקע	מס' ח"י"ד (מקום)	מס' יח"ד (מוצע)	תקן	כמות	כוח
תערום מעל 95 מ"ר	2	4	1:1.33	5	5
סריח	מסור ברוחרי בניה	4	1:1.33	5	5

תאריך: 31/07/2022

שם: אבו יוני שירידי רנדסה בנין
 תמונה: 02-5380601
 מס': 054-3994057
 חוק: 02-5380306
 תאריך: 06/10/2022

