מיהולה המקבל
חוק התכנון והבניה, התשכ"ה - 1965
מחוז ירושלים
הוועדה המקומית לתכנון ובנייה
26/09/2023
תאריך
יו"ר הועדה המחוזית

תכנית

1:200

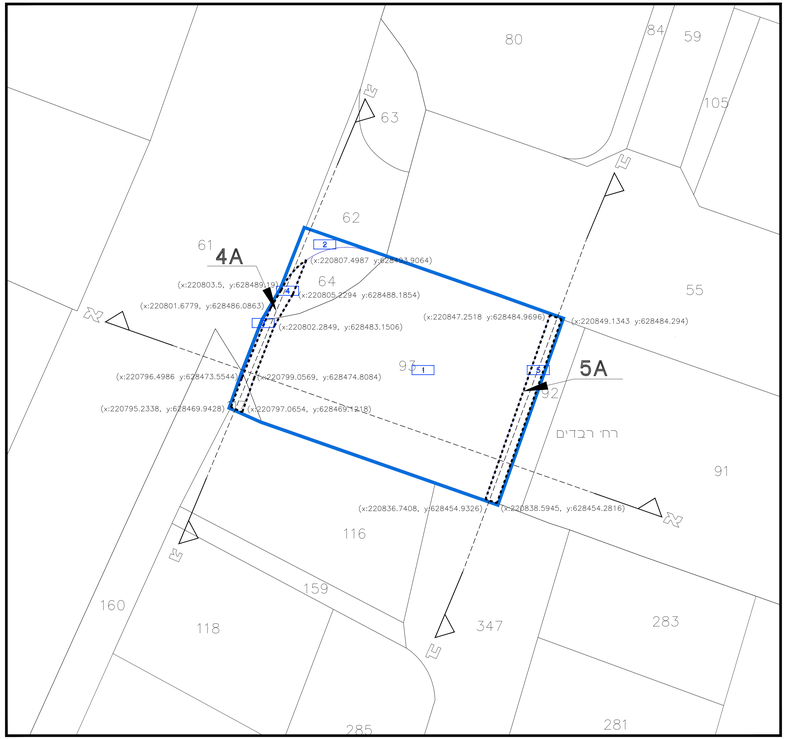

חתך א-א

1:200

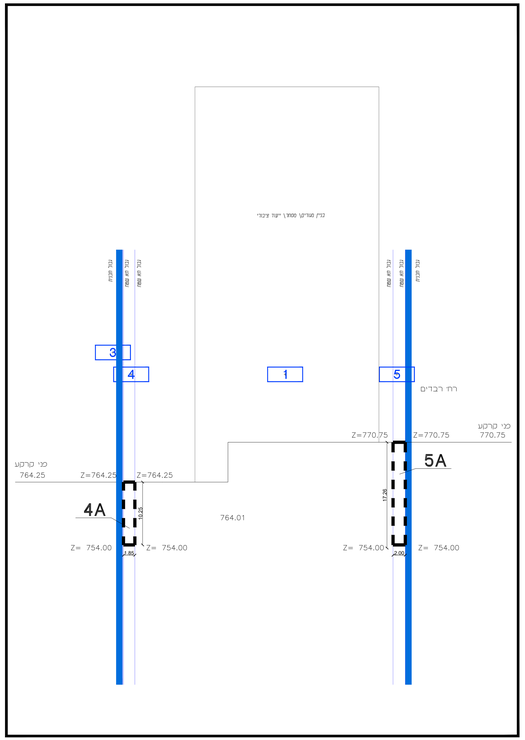

חתך ב-ב

1:200

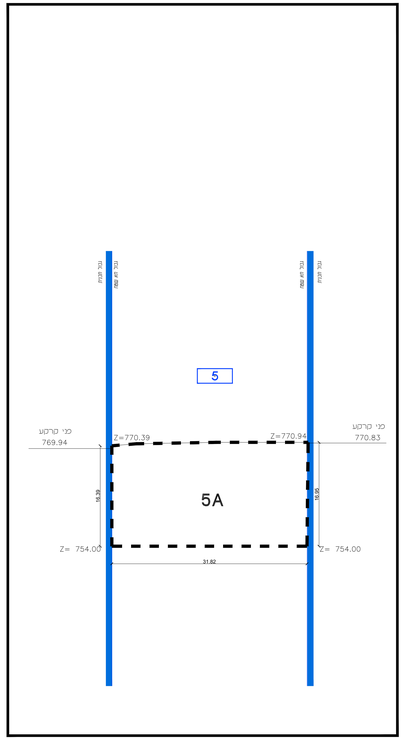

חתך ג-ג

1:200

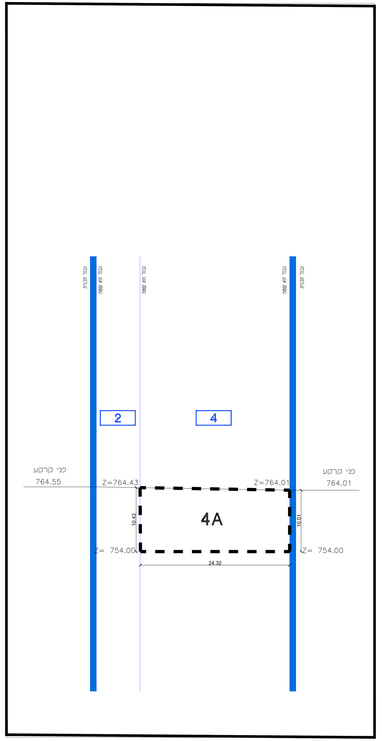

טבלת חישוב גריעות- יצירת חלקות תלת מימדיות

גריעה- יצירת חלקות תלת מימדיות

חלקה קרקעית										
מס' גוש	מס' חלקה	מס' תא שטח	שטח תא שטח	תא שטח תלת ממדי	נפח	רום עליון	רום תחתון	שטח היטל אופקי	מיקום ביחס לפני הקרקע	יעוד הקרקע
30187	64									
30139	117	4	46.9381	4A	489.5643	764.5500	754.0000	46.9381	מתחת	דרך מוצעת
30116	93									
30116	93	5	63.6302	5A	1,069.0300	770.9400	754.0000	63.6302	מתחת	דרך מוצעת

נספח תלת מימדי

נספח לתכנית מס' 101-0791467

התחדשות עירונית
עין צורים, ירושלים

תחולה	מחייב
תיאור	תכנית
תאריך עריכת הנספח	31.07.2023
קנ"מ	1:200
תכנית העמדה	1:200
עורך הנספח	שם: יגאל לזי חברה: סטודיו יגאל לזי אדריכלים חתימה

- גבול תכנית
- גבול תא שטח
- 4 מספר תא שטח
- גבול תא שטח תלת מימדי
- 4A מספר תא שטח תלת מימדי

חותמות מוסד התכנון :

עורך התכנית
שם: אדר' יגאל לזי מה' 8229
מספר: קרית הממשלה (בית אלן)
טלפון: 02-6221669 פקס: 02-6221609
דוא"ל: office@levisrch.co.il

שלב: מהדורה : תאריך: 31.07.2023