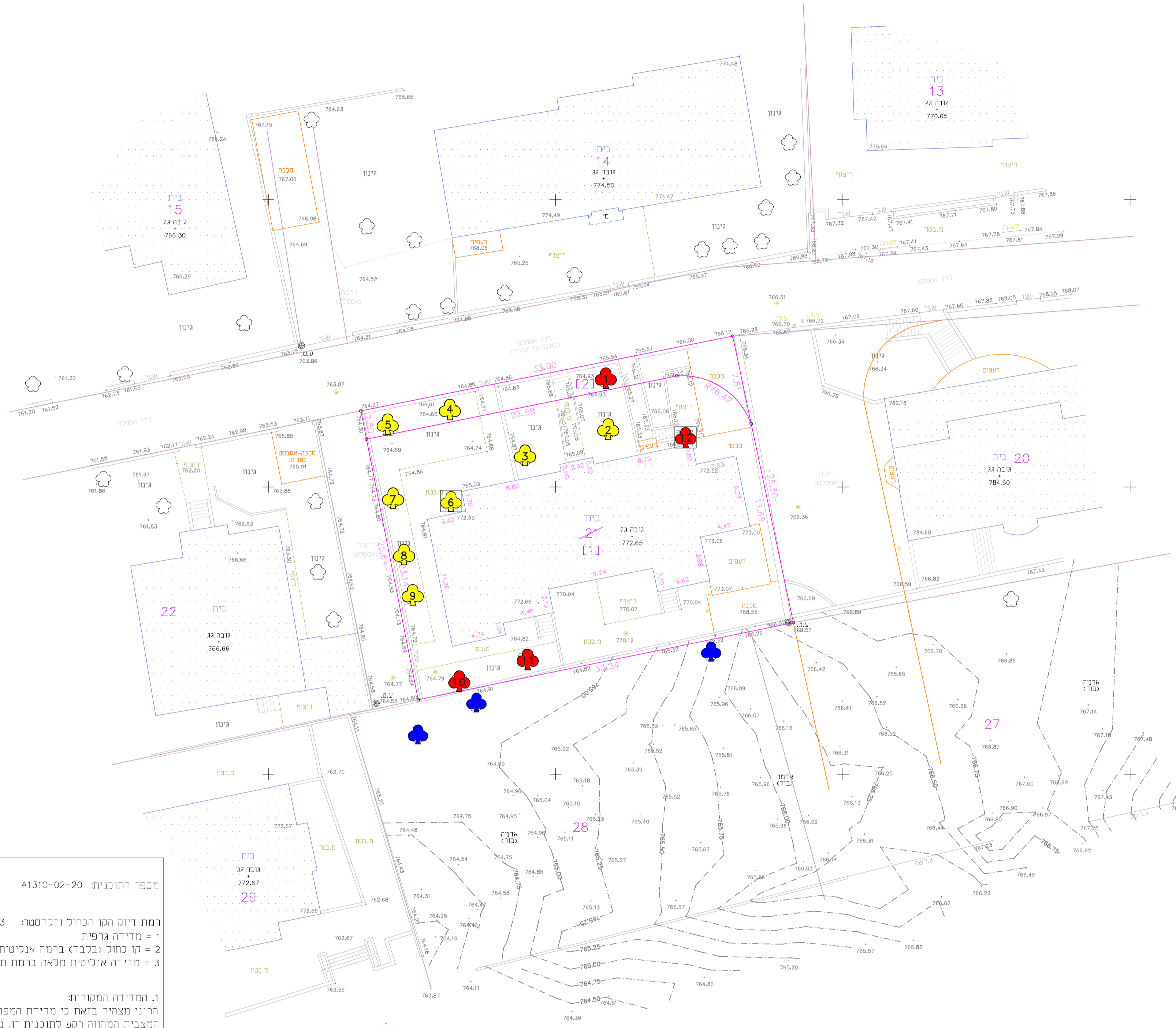


מס סידורי: A1310-02-20

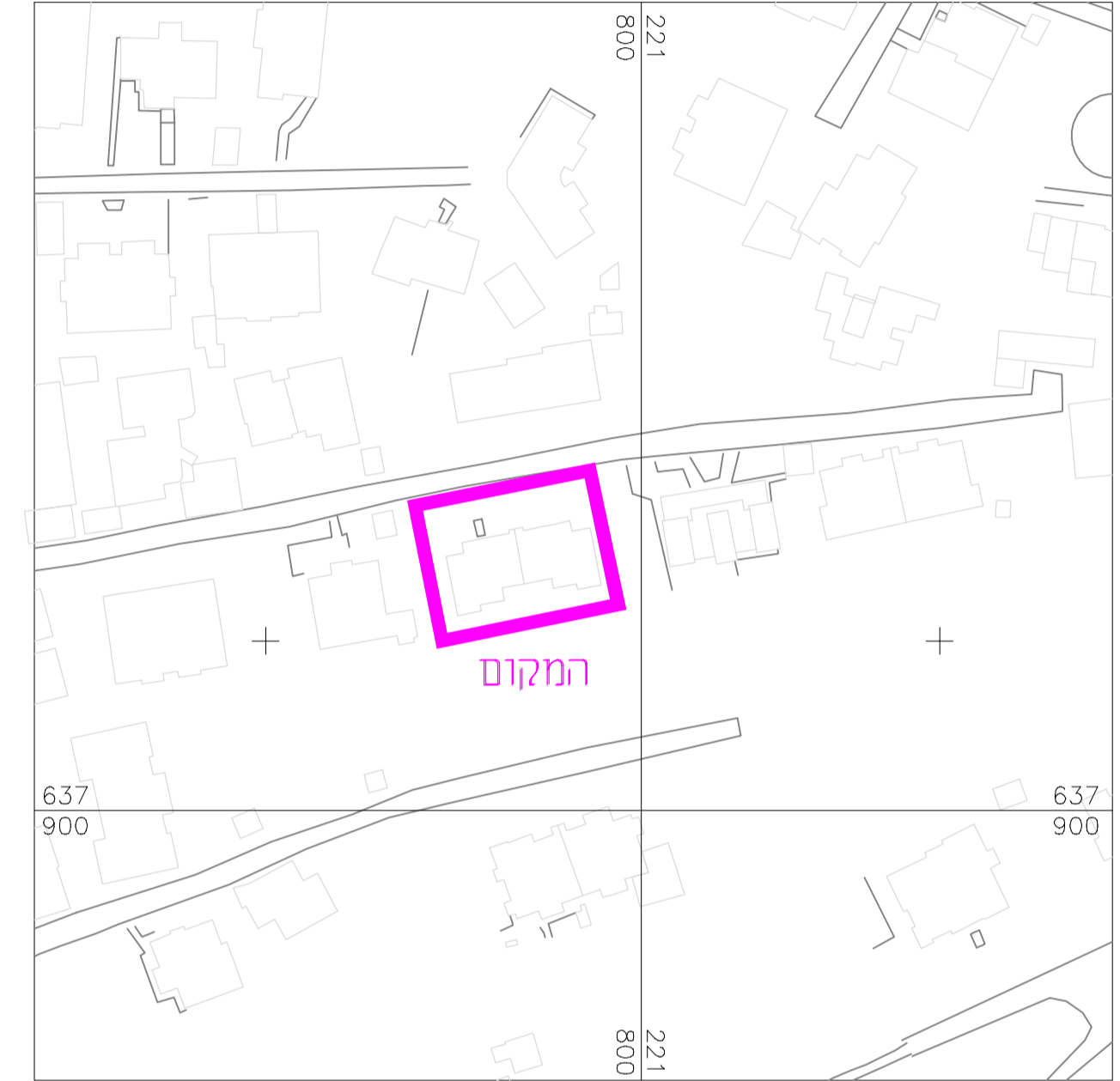
מחוז: ירושלים
נפה: ירושלים
עיר: ירושלים
המקום: בית חנינא
גוש: 30610
חלקה: 21
שטח החלקה: 848 מ"ר
הוכן עבור: קנ"מ 1:250

1. חלוקה

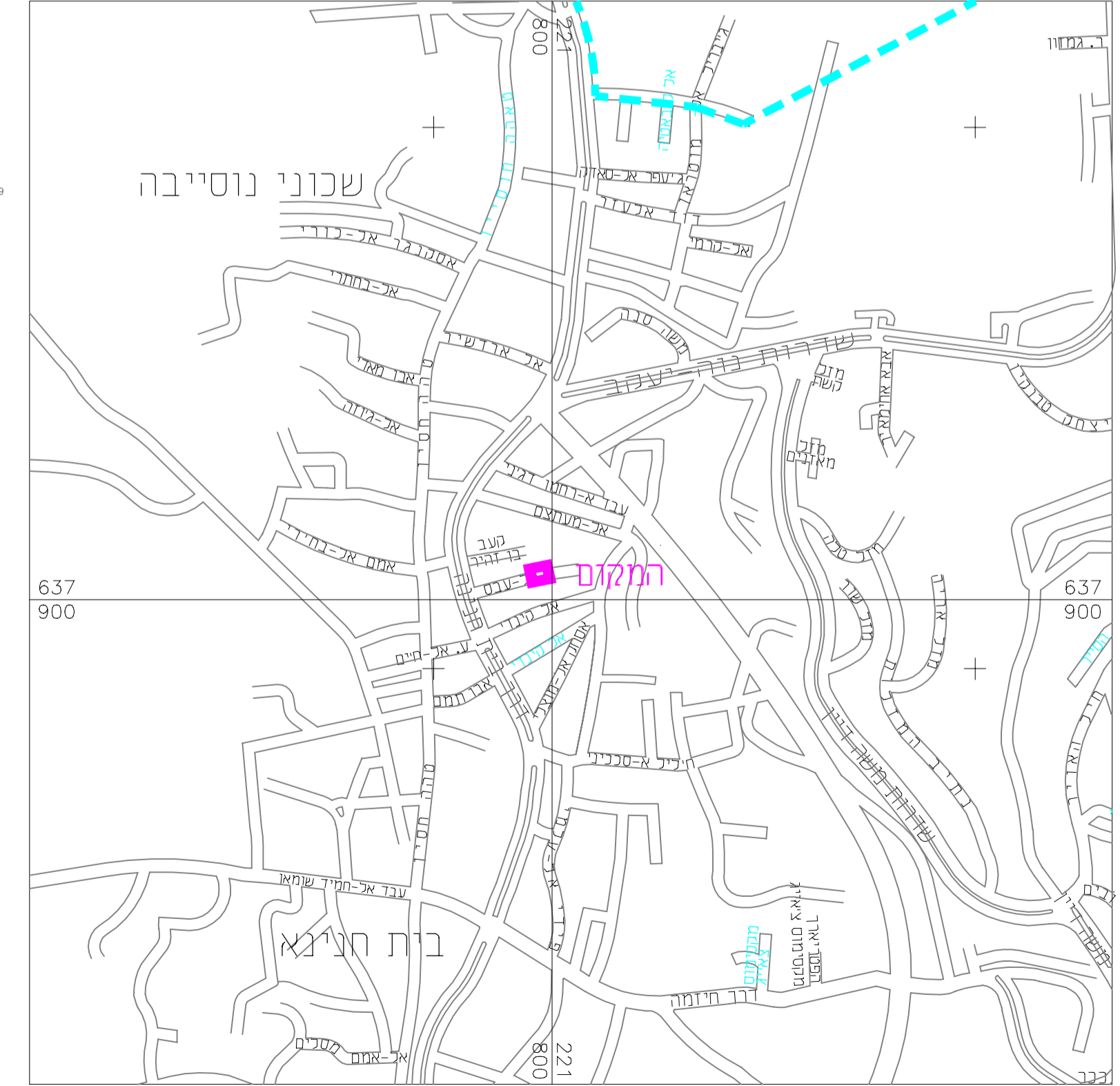
השטחים בדונם מטר	מספרי החלוקה	
	סופי	אופני
0.759	1	2
0.089		
0.848	<21	



תרשים המקום קנה מידה 1:1250



תרשים הסביבה קנ"מ 1:10000



מספר החוכנית A1310-02-20
רמת דיון המו הכול והקדמטר: 3
1 = מדידה גרפית
2 = סו כחול (כבלד) ברמה אנליטית
3 = מדידה אנליטית מכאה ברמת תציר

1. המדידה המורית
הריני מצהיר בזאת כי מידת המפה הסופוגרפית/המצבית המרווה רקת לתוכנית זו, נערה על ידי:
ביום 10-02-2020
והיא הוכנה לפי הראות נוהל מבאת ובהתאם להראות החוק ותקנות המודדים שבתוקף.
שם המודד: עומרי האני
מספר רישיון: 1180
חתימה: _____ תאריך: _____

עומרי האני 1180
10-02-2020
מודד ומספר מספר רישיון חתימה תאריך

בית אלקמסד למדידות והנדסה
עומרי האני
מודד ומספר מספר רישיון חתימה תאריך
1180
02-6276585
E-mail: oalevuz@ya.co.il



הערות:
1. המדידה נשורה לרשת בקרה אפוקית ממסלולית AL2/AL1
2. המדידה נשורה לרשת בקרה אנכית ממסלולית AL1 שבגובה 772.66
לא לצרכי רישום

אדיר
יעוץ ופקוח נופי בע"מ
סל: 052-2333555, נייד: office@adir-nof.co.il, 052-2333555

שמירה על עצים בוגרים

קאעב בן זוהירר בית חנינא, ירושלים	
נספח לתכנית	גליון 1 מתוך 1
תחולה	מנחה
תאריך עריכת הנספח	27/03/22
רשימת התרשימים	קנ"מ
שמירה על עצים בוגרים	1250

עורך הנספח	שם אדיר אלום	חתימה
	אדיר יעוץ ופקוח נופי בע"מ	

- עץ להעתקה
 - עץ לשימור
 - עץ לכרייה
 - עץ להעתקה שלא סומן ע"י מודד אלא בסימון עצמי במיקום משוער
 - עץ לשימור שלא סומן ע"י מודד אלא בסימון עצמי במיקום משוער
 - עץ לכרייה שלא סומן ע"י מודד אלא בסימון עצמי במיקום משוער
 - עץ שסומן אך אינו קיים בשטח, או עץ צעיר שאין צורך לסקרו ואין צורך ברישיון לכרייתו/העתקתו
- גבול החוכנית

רקע פיתוח רקע מדידה
בקר: אדיר אלום [לעיר] \ לביצוע

תאריך	שרטט	שינויים
27/03/2022	יחיאל נ.	הגשה ראשונה

פרט עץ לשימור סלח פורם
ניודר פור איסכורית/על בגובה מינימלי 2 מ' מהרצף ובמרחק של 10 מטרים רצוף בבסיסו. מיקום סופי של גדר יקבע י"י המפקח בשטח. גידולו יזיה ויחזק סביב עץ. עץ ורעץ יחזקו בשטח בורר "עץ חונן שמור" כמו הדוגמא הצורפת, בגודל 0.5 מ', בכל החזיות במידה ולא ניתן גדר עקב תנאי רשעם של קצת על גבע ע"י ריקה - עץ נבדית אחרונה הפרוייקט

דגמת חרובה
עץ לשימור
10 מטרים עץ חונן שמור
עץ חונן שמור

מדידת העץ והחזק עם אדיר אלום

תחילת
גובה עץ: 2.50 מ'
גובה עץ: 2.50 מ'
גובה עץ: 2.50 מ'
גובה עץ: 2.50 מ'
גובה עץ: 2.50 מ'
גובה עץ: 2.50 מ'
גובה עץ: 2.50 מ'
גובה עץ: 2.50 מ'

הערות:
1. סקר זה רינו סקר נופי ארונומי ואינו סקר הררכת סיכונים/סקר בסחיות. אין לבצע את כריית/העתקה העצים המתמצים אלא אחר בקבת רישיון כרייה כחוק-תפקיד השירות העירוני.
2. עץ המוגדר לשימור - אין לבצע עבודות גיוס ו/או גירוס שרשים, ללא תיאום עם הח"מ.
3. עץ המוגדר לשימור - אין לבצע עבודות חפירה הוא ימיני במרחק הקטן מפי 10 מטרים מגוש העץ, ללא תיאום עם הח"מ.
4. עץ המוגדר לשימור 6 חודשים מביצוע הסקר בשטח.
5. עץ המוגדר לשימור 6 חודשים מביצוע הסקר בשטח.
6. עץ המוגדר לשימור 6 חודשים מביצוע הסקר בשטח.
7. עץ המוגדר לשימור 6 חודשים מביצוע הסקר בשטח.
8. עץ המוגדר לשימור 6 חודשים מביצוע הסקר בשטח.
9. עץ המוגדר לשימור 6 חודשים מביצוע הסקר בשטח.
10. עץ המוגדר לשימור 6 חודשים מביצוע הסקר בשטח.