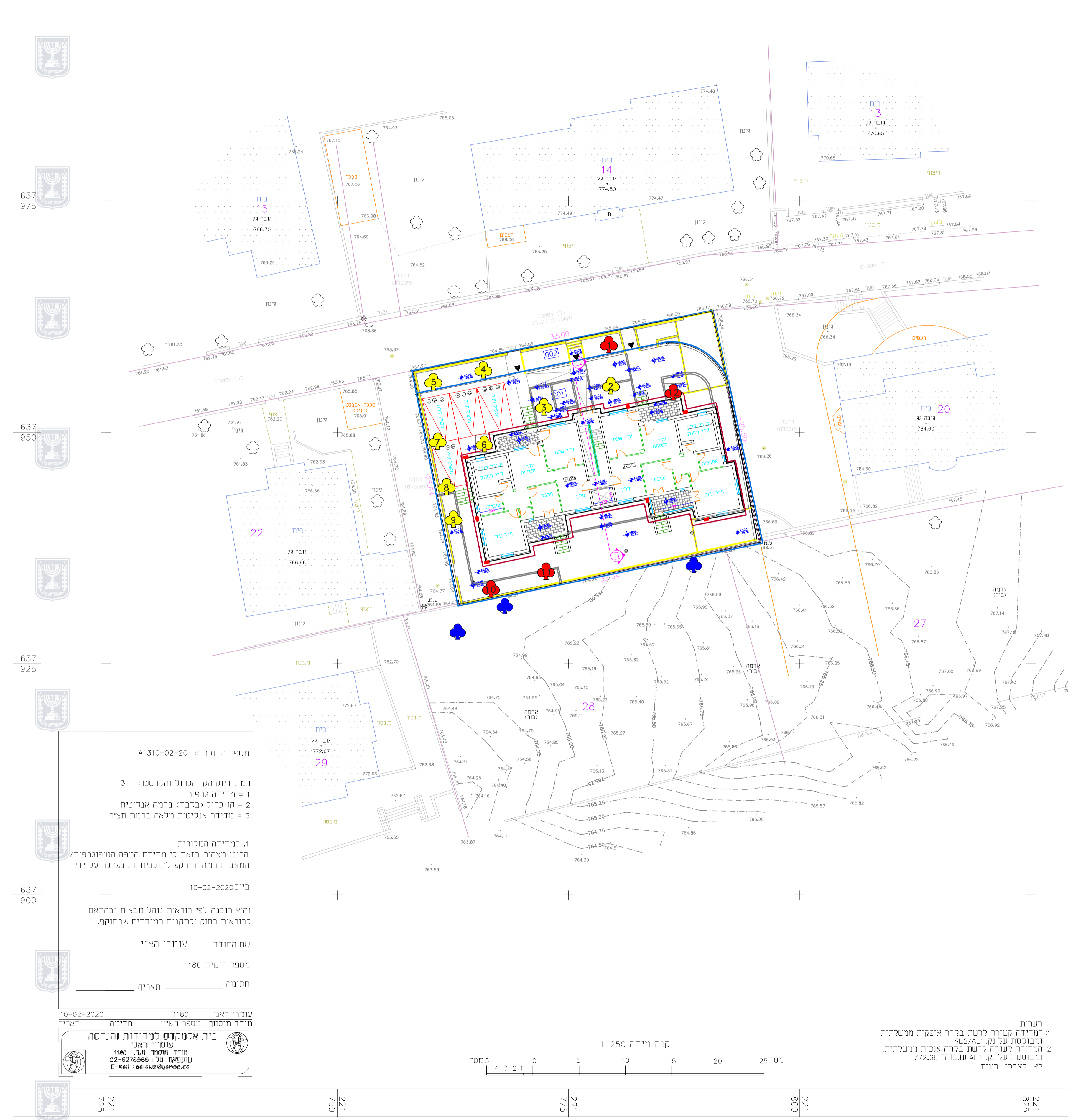


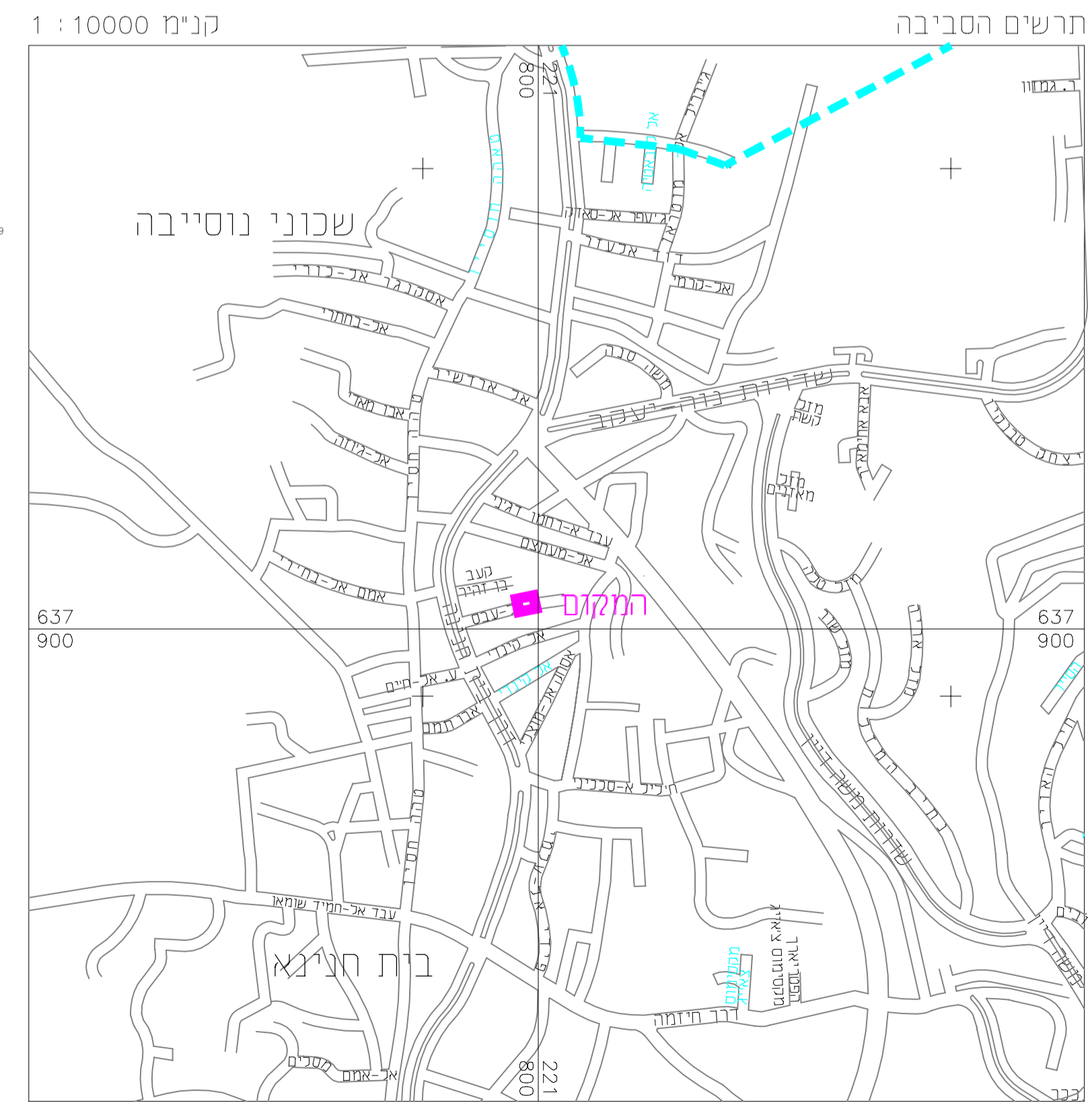
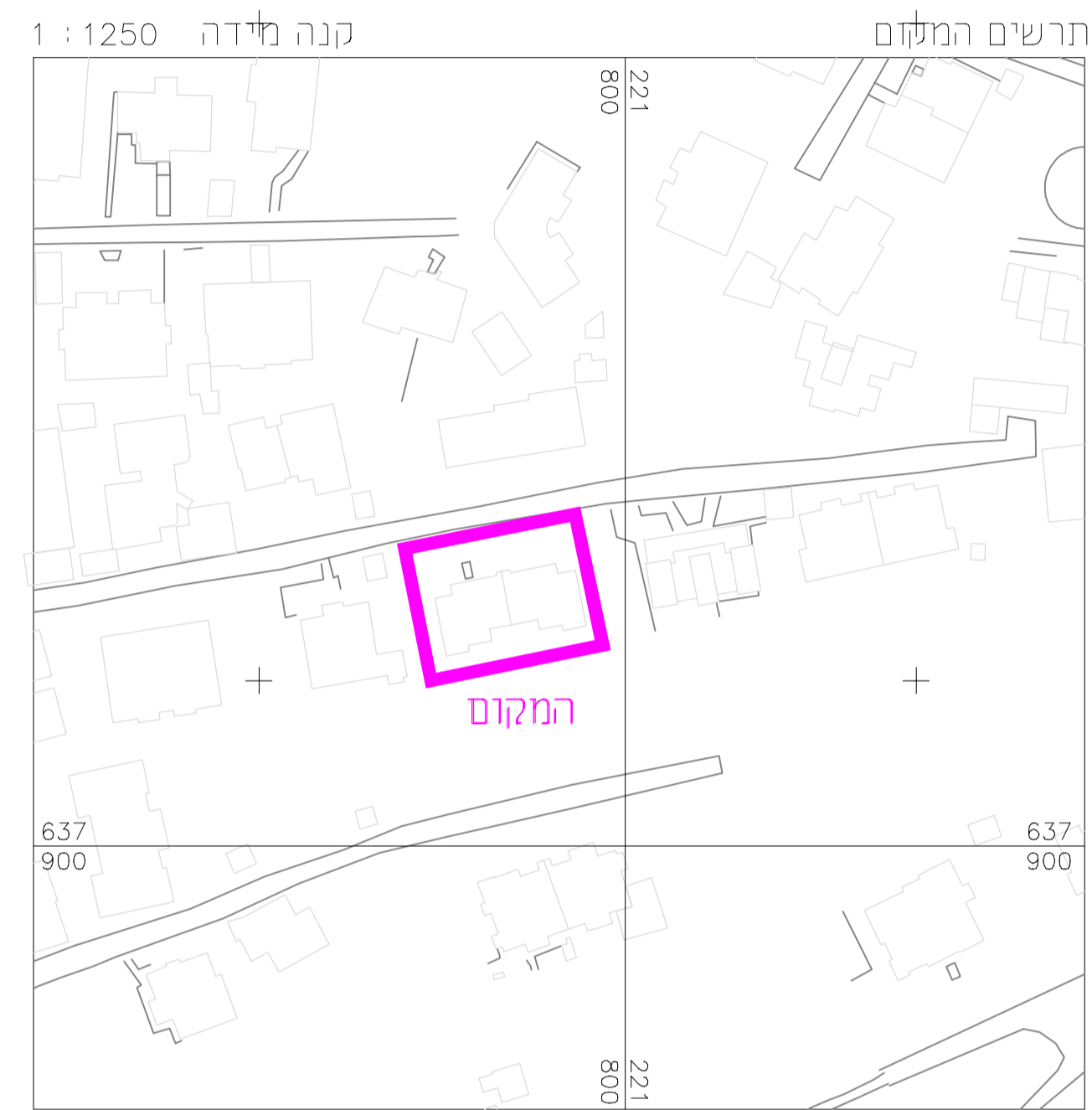
הועדה המחוזית החליטה ביום:
 16/11/2021
 להפקיד את התכנית
 06/11/2022
 תאריך יו"ר הועדה המחוזית
 מס' סידורי: A1310-02-20



1. חלוקה

השטחים בדונם מטר	מספרי החלוקה	
	סופי	אדמי
0.759	1	2
0.089		
0.848	<21	

מחוז : ירושלים
 נפה : ירושלים
 עיר : ירושלים
 המקום : בית חנינא
 גוש : 30610
 חלקה : 21
 שטח החלקה : 848 מ"ר
 הוכן עבור :
 קנ"מ 1:250



מספר התוכנית A1310-02-20

רמת דיון הנו הבחון והקדמתי: 3
 = 1 מדידה גרפית
 = 2 מ"ס כחול (כבלד) ברמה אנליטית
 = 3 מדידה אנליטית מכאה ברמת תציר

1. המדידה המפורטת
 הרינו מצויה בזאת כי מידת המפה הטופוגרפית/
 המצבית המרווה רקת לתוכנית זו, נערה על ידי:

ביום 10-02-2020

והיא הוכנה לפי הראיות נוהל מבאית ובהתאם
 להראות החוק ונתקנות המודדים שבתוקף.

שם המודד: עומרי האני
 מספר רישונו: 1180
 חתימה: _____ תאריך: _____

10-02-2020 1180
 מודד ומספר מספר רישונו חתימה תאריך

בית אלקמס למדידות והנדסה
 עומרי האני
 מודד ומספר מספר רישונו: 1180
 שוועפאנו טל: 02-6276585
 E-mail: oalev@yaqoo.co



הערות:
 1. המדידה נשורה לרשת בקרה אפוקית ממסלולית
 ומבוססת על נק. AL2/AL1
 2. המדידה נשורה לרשת בקרה אנכית ממסלולית
 ומבוססת על נק. AL1 שגובהה 772.66
 לא לצרכי רישום

אדיר
 יעוץ ופקוח נופי בע"מ
 טל: 03-9032190, א"ל: office@adir-nof.co.il, נייד: 052-2333556

שמירה על עצים בוגרים

קאעב בן זוהיר
 בית חנינא, ירושלים

נספח לתכנית גליון 1 מתוך 1

תחילה	מנחה
תאריך עריכת הנספח	27/03/22
רשימת התרשימים	קנ"מ
שמירה על עצים בוגרים	1250

עורך הנספח: שם אדיר אלום, תאריך: אדיר יעוץ ופקוח נופי בע"מ

עץ להעתקה:

עץ לשימור:

עץ לכרייה:

עץ להעתקה שלא סומן ע"י מודד אלא בסימון עצמי במיקום משוער:

עץ לשימור שלא סומן ע"י מודד אלא בסימון עצמי במיקום משוער:

עץ לכרייה שלא סומן ע"י מודד אלא בסימון עצמי במיקום משוער:

עץ שנמדד אך אינו קיים בשטח, או עץ צעיר שאין צורך לסקרו ואין צורך ברישיון לכרייתו/העתקתו:

גבול התוכנית:

רקע פיתוח: רקע מדידה:

בקר: אדיר אלום | לעירי\ לביצוע

תאריך	שרטט	שינויים
27/03/2022	יזעני נ.	הגשה ראשונה

פרט עץ לשימור - טבלת פרטים

פרטים: ינודד פח אסכורית/עלי בגובה מינימלי 2 מ' מחרקת ובמרחק פי 10 מטר רוחב רצף בבסיס. מיקום סופי של גדר יקבע י"י ותפקוד בשטח. רחובות יזיהו ויחפז סביב עץ. עץ רועץ יחנן שטח של עץ חונן שמור"י כמו הדגמא והצורפת, בגודל 0.5 מ', בכל החזיתות במידה ולא ניתן קטר עקב תנאי רשעם - יש להגן על גזע עץ יריקה - עץ בגובה גרונות הפרייטס

דגמת חרפקה

עץ לשימור
 יזעני נ. | 02-6276585 | E-mail: oalev@yaqoo.co

מבט אדומות
 01:00:00
 02:00:00
 03:00:00
 04:00:00
 05:00:00
 06:00:00
 07:00:00
 08:00:00
 09:00:00
 10:00:00
 11:00:00
 12:00:00
 13:00:00
 14:00:00
 15:00:00
 16:00:00
 17:00:00
 18:00:00
 19:00:00
 20:00:00
 21:00:00
 22:00:00
 23:00:00
 24:00:00

מבט אדומות
 01:00:00
 02:00:00
 03:00:00
 04:00:00
 05:00:00
 06:00:00
 07:00:00
 08:00:00
 09:00:00
 10:00:00
 11:00:00
 12:00:00
 13:00:00
 14:00:00
 15:00:00
 16:00:00
 17:00:00
 18:00:00
 19:00:00
 20:00:00
 21:00:00
 22:00:00
 23:00:00
 24:00:00

הערות:
 1. סקר זה רינו סקר נופי ארנומי ואינו סקר הררכת סיכונים/סקר בסחיות.
 2. אין לבצע את כריית/העתקת העצים הרמזצים אלא לאחר קבלת רישיון כרייה כחוק-תפקיד השירות העירוני.
 3. עץ המוגדר כשימור - אין לבצע עבודות גיוס נוף/גיוס שרשים, ללא תיאום עם הח"מ.
 4. עץ המוגדר כשימור - אין לבצע עבודות חפירה הוא ימיו במרחק הקטן מפי 10 מוקטר מגזע העץ, ללא תיאום עם הח"מ.
 5. חוקי הסקר 6 חודשים מביצוע הסקר בשטח.
 6. עצים הראשונים לכרייה יישעו תמורתם עצים באותו הגודל-כפיזו נפי.
 7. כל פועלי הנחלה נמנים מות עני - כולל פועלי/חוזרי ערשה. הרענה ורשת למיפה, שרפת עני - וחשבת עני חוק ככרייה ללא ריתר.
 8. מיספר העצים בתחום לתכנית הסקר, יבועע מיד עם הכניסה לביצוע העבודות באר - הפיטון יאשר ע"י תפקוד והארגון.
 9. כל העצים יסומנו ויוגו בתחום כפרם בגוף התכנית, טרם תחילת העבודות באר.
 10. אין לבצע עיוסם פסולת/אחסנת חוזרים בתחום שטח רגנת העצים.