תרשים סביבה

מחוז : ירושלים
נפה : ירושלים
עיר : ירושלים
שכונה : גבעת שאול
בית כנסת האלה
גוש: 30264 חלקה: 170
שטח החלקה : 7,453 ד'
חומר עבור:
קנ"מ 1:250

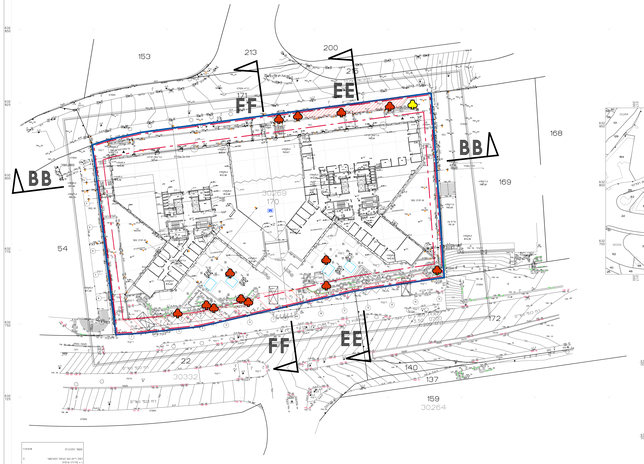

חתך BB ממערב-למזרח



חתך EE דרך המגדל המזרחי מדרום-לצפון

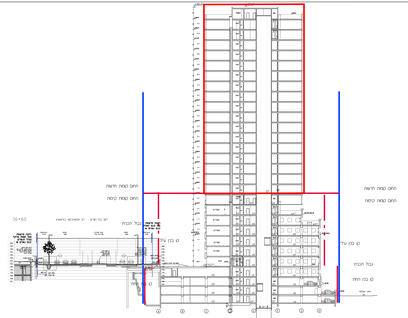

חתך FF במרכז המבנה מדרום-לצפון

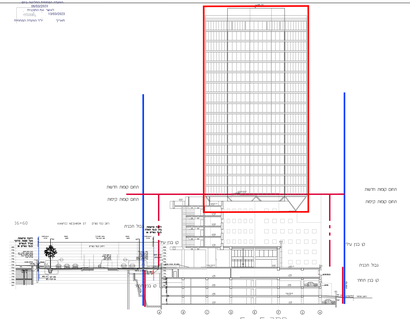

חזית צפונית קיים ומוצע

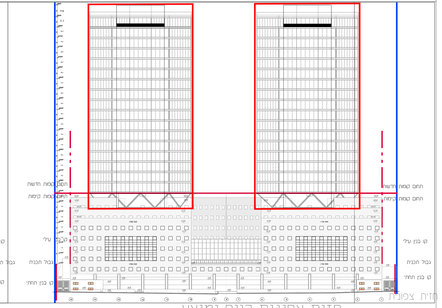

חזית דרומית- קיים ומוצע

חזית מערבית

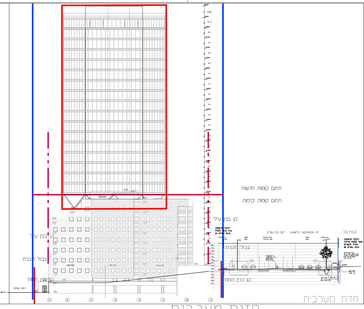

חזית מערב בית

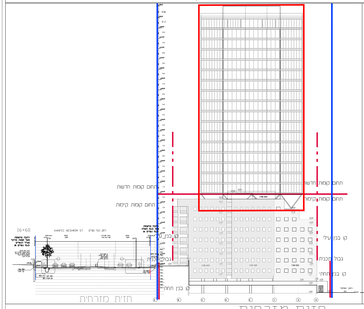

חזית מזרחית

תכנית מפלס קומת הכניסה והמרחב הציבורי על רקע מפת המדידה

חוק התכנון והבנייה, התשכ"ה - 1965
תכנית מפורטת

מס' 101-0717041

שם התכנית
מבנה כנסת האלה
כנסת נשרים 66 ירושלים

נספח ביני 2

תרבות ותיירות

נספח מנחה
קנ"מ 1:250

תאריך 01/04/2020

מקרא :

גבול תכנית
עץ לשימור
עץ לעקירה
רחבת כבוי אש
נבוי לא שטח נספחים
1
תוספת בינוי מתחת
ניתוח לשטח נספחת קווי הבנין
ק בנין על
ק בנין תחתי

היזם ומגיש התכנית
אלה ר. נכסים ואחזקות בע"מ

אדריכל המבנה
אבינם השמשוני
אדריכל
רח' יפה 27 ירושלים
054-3044459
candhaim@gmail.com

אדריכל המבנה
חנן פרץ
אדריכל
054-6377177
hanan@perctzarc.com

עורך התכנית
אייל שער
אדריכל ובונה ערים
רח' ראול ולנברג 16 ירושלים
02-5633783
Shaar.eal@netvision.net.il