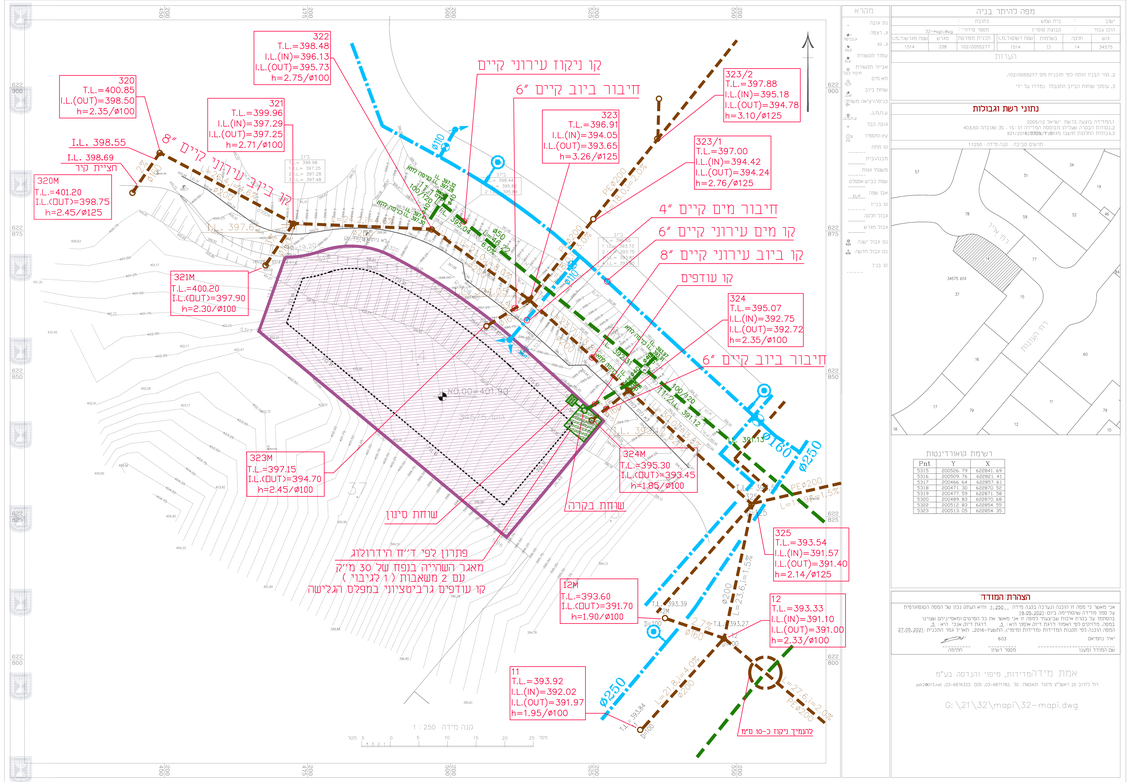

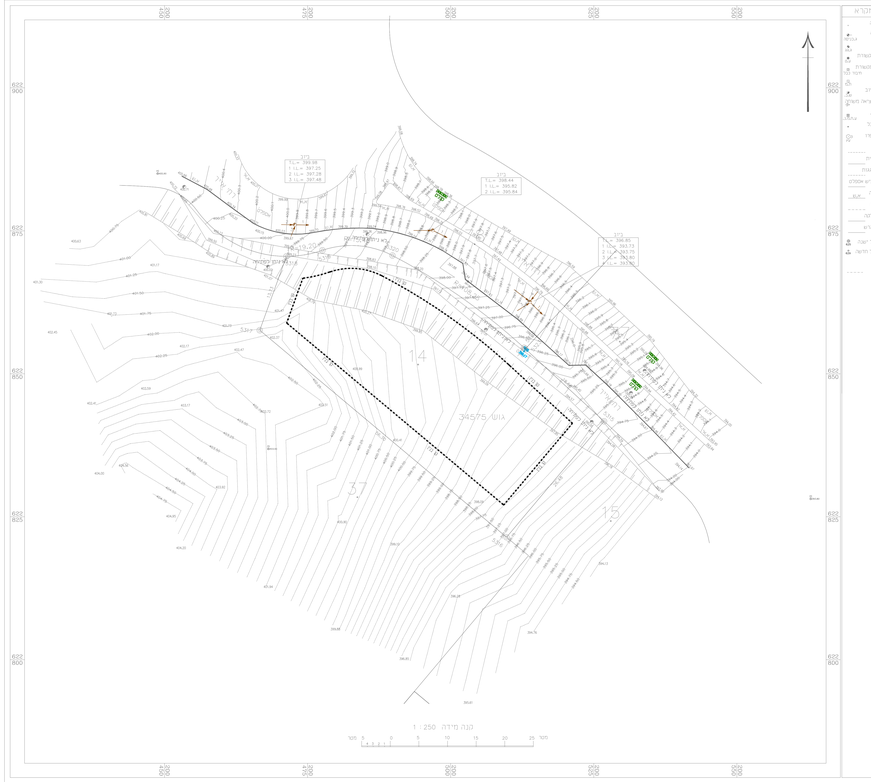

מפה כתחיר בניה

ישוב	בית שמש				
רום עבור	הבטחת מפה"מ		מספר מדידה		
גוש	חלקה	נאמנות	מס' מדידה	תכנית מדידה	מרווח
3475	13	14	0	102-0055277	1514

מס' מגרש/ייעוד	מס' תא שטח	מס' מגרש/ייעוד	מס' תא שטח
1514	338		

הערות

ג. מדי הבניין המוזכר לפי תוכנית מס 102-0055277.

ד. עמוד שחיח הבינו התוכנית נמדדו על יידי

נתוני רשת וגבהות

הנמדדה בשיטת ברשת ישראל בטמ"מ
בנקודות הבסיס שבדיוק מבוסס מדידה מס 15 - 35 שגובה 403.50
בנקודות הגיבוה הלוגו מבוסס מדידה מס 15 - 35 שגובה 403.50

תרשים סביבה. קנה מידה: 1:1250

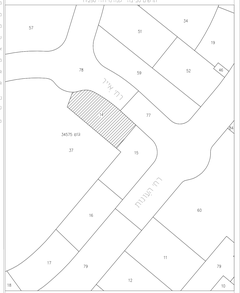

רשימת קואורדינטות

Pnt	Y	X
5315	220506.79	629841.69
5316	220509.76	629862.41
5317	220466.64	629873.53
5318	220471.30	629875.56
5319	220473.30	629874.58
5320	220477.83	629875.98
5321	220513.83	629854.55
5322	220513.58	629854.55

הצהרת המודד

אני מאשר כי מפה זו תוכנה והוצגה בקנה מידה 1:250, היא תעלה נכון את המפה המפורטת
על סמך מדידה שנערכה בתאריך 19.05.2022
אני מאשר שאמדתי את הגבולות הנראים בשטח. אני מאשר שאין אי הסכמים מאמיתיים שנודעו
בפני, מלבד מה שאני יודע לגבי הגבולות הנראים. ב. דוחות דיקן אבני. ג.ש. ג.
המפה הוכנה לפי תקנות המדידות מדידות מיפוי, התשע"-2014. תאריך אחרון לתיקון: 27.05.2021

אי נמדדו

מס' מגרש	מס' רשות
403	

שם המודד ומספרו	חתימה

אמת מידה מדידות, מיפוי והנדסה בע"מ

רח' דוכיפת 25 ראש"צ מיקוד 7565430 טל: 03-6878333 פקס: 03-6878333 pir2@013.net

G:\21\32\mapi\32-mapi.dwg

נספח לתכנית מס' 102-1094705

תכנית תב"ע

מגרש 338,
נוה שמיר - בית שמש

נספח ביוב, מים, ניקוז

תחולה	**מנחה**
תיאור	מהדורה 1
תאריך הגשה	03.07.2022
רשימת חרשימים	קנ"מ
קנה מידה	250
יעודי קרקע	
שם חרשים	-
שם חרשים	-

ל.א. מיזגר
הנדסה, יישוב ותכנון מערכות אינסטלציה
רח' הצבא 94 בית-אבא
0507398080 09-7670070
09-7670020035
E-mail: office@zmer.co.il

מיקרא

- קו ביב עירוני קיים
- קו מים עירוני קיים
- קו ניקוז עירוני קיים