ירושלים
מינהל התכנון
חוק התכנון והבניה, התשכ"ה 1965
תקנות התכנון והבניה, התשס"ב 2002
רשת חלוקה לגז טבעי
וקו משק וגז הטבעי, התשס"ב-(2002)
מאושרת עפ"י
שני למתקני גז הטבעי של מחוז
ירושלים - 01/01/1901 מתאריך
יר"ר רשות הרישוי למתקני גז טבעי
נדפס מתוך 151-0893149 14:54:12 03/11/2022 נספח סביבה ונוף נספח סביבה ונוף, גיליון 2/16

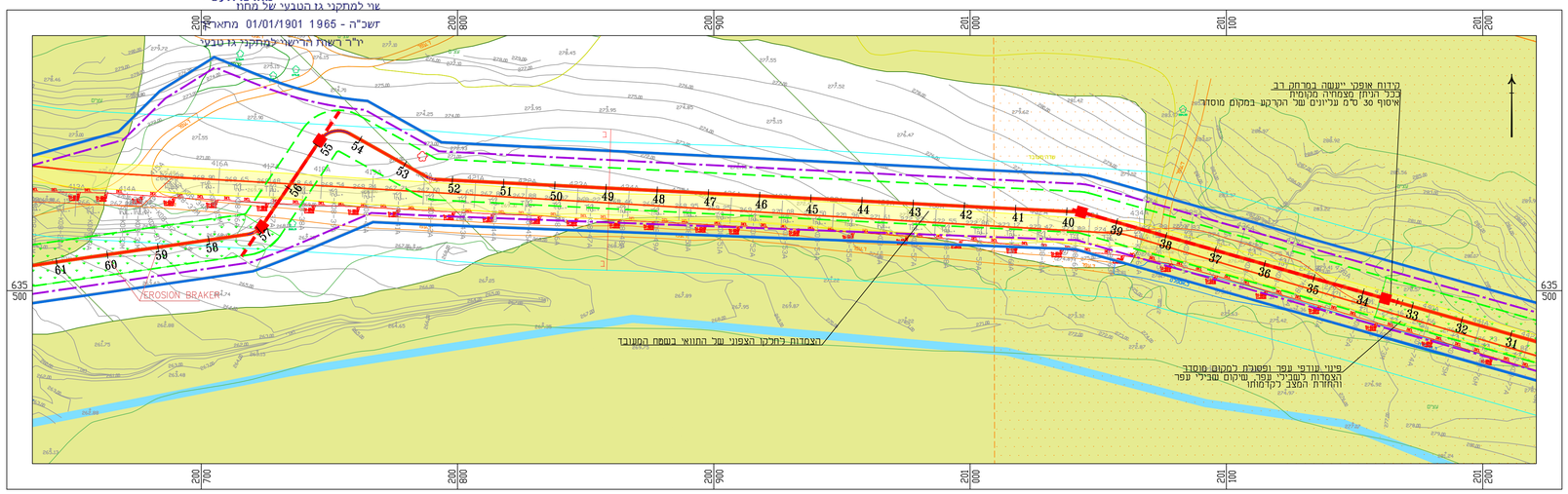

Layout
תנוחה

SCALE 1 : 1000 קנה מידה

מטר meter 20 0 20 40 60 80 100 מטר meter

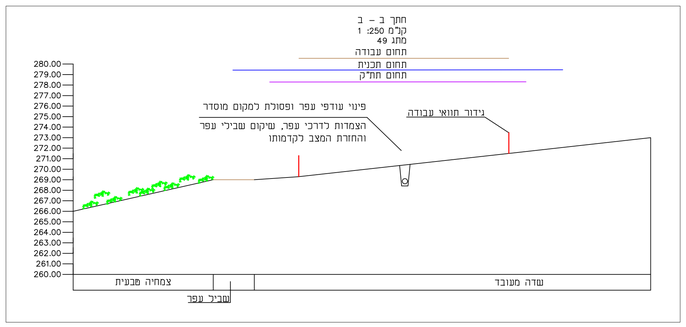



חתך במתא 49

חוק התכנון והבניה, התשכ"ה – 1965
תכנית עבודה לרשת חלוקה

מס' 151-0893149

תכנית עבודה לרשת חלוקה לגז טבעי
מסילת ציון ועד אזור תעשייה הר טוב

נספח לשיקום וטיפול נופי	גיליון 2 מתוך 16
מחוז	ירושלים
מרחב תכנון מקומי	בית שמש, מטה יהודה
רשות מקומית	
ישוב	
תוכנית בסמכות	רשות רישוי לגז טבעי
איחוד וחלוקה	ללא איחוד וחלוקה
היתרים או הרשאות	תכנית שמכוחה ניתן להוציא היתר
מונה תדפיס התשריט	1
תאריך עדכון	19.07.22
קנה מידה	1:1000\1:100

אישורים

שמות וחתימות

מגיש התכנית	תאריך: רתם גז טבעי בע"מ	חתימה:
עורך ראשי	תאריך: מוניקה דרימר ברן אפקו בע"מ	חתימה:
יזם	תאריך: רתם גז טבעי בע"מ	חתימה:
עורך הנספח	תאריך: עדי טרשטין	חתימה:

בעל ענין בקרקע

בבעלות מדינה	תאריך: מדינת ישראל	חתימה:

תרשים סביבה
קנ"מ 1:25,000

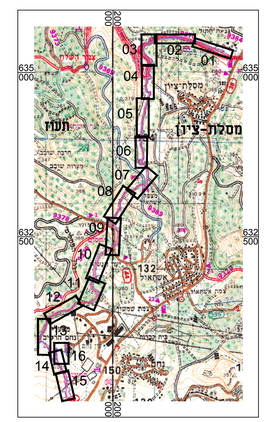

מקרא:

- קו גז טבעי
- קו גז בקידוח אופקי HDD
- גבול מסדרון תשתיות תת קרקעיות
- גבול תכנית
- קו בניין
- גבול תכנית תת"ל 24 (מקורות)
- גבול זכות הדרך 44
- אתר עתיקות
- רצועת צינור\קו גז INGL 18"
- קו דלק
- קו מים מקורות
- קו מים קים
- קו מים מתוכנן
- קו ביוב
- קו פרסנר
- קו חשמל תת"ק
- קו חשמל עיכי
- קו בזק
- קו ניקוז
- קו תאורה
- קו הום
- קו סלקום
- תווי מסילת ציון
- תווי מסילת ציון
- שוחה ומגוף בחתך
- שוחה ומגוף בתנוחה
- צמחיה לשיקום
- תחום יער אשתאול

מקרא מודד

מבנה		עמוד תאורה	
סככה		עמוד חשמל	
כביש אספלט		עמוד כללי	
אבן שפה		שלט	
דרך עפר		תמרור	
מדרכה		רמזור	
מעביר מים		שוחת ביוב	
		טלמן	
		גוב תקשורת	
עמוד עץ מחט נמוך קים	758.82	קבוצת עצים	
ארון חשמל כללי	67.12	מעובד	
שוחה כללית		שיחים	
גדר חיה	גדר חיה	עץ	
גדר	גדר	נק גובה אופיינית	57.35
טיר אבן	טיר אבן	נק גובה בציר כביש	52.12
טיר חומר	טיר חומר	נק גובה בצומת	52.37
טרסה	טרסה	טו גובה ראשי	
צינור	צינור	טו גובה משני	
תעלה	תעלה		
פילר סל"ב	679.59		
ארון תכזקה	678.05		

General Notes:

1. The location and depths of the underground utilities shown on the drawing (water supply, sewage and drainage lines, different cables, electricity, fuel pipes, etc.) and above ground utilities (lighting poles, traffic lights, etc.) are estimated values only.
2. Prior to work commencement , the contractor shall determine (by sounding or exploratory excavations) and indicate the exact location of all marked and unmarked underground obstructions along the alignment and shall coordinate their crossing with the relevant operator/owners.
   Excavation shall be carried out in the presence of a supervisor on behalf of the operator/ owners and all precautions shall be taken to prevent damage to the existing systems.
3. The contractor is responsible for examination of the dimensions and their verification at the site.
   The contractor shall check all the dimensions and in event of an error or inconsistency, shall inform the supervisor.
4. The contractor is responsible for designing, approving and performing of temporary supports during construction for all adjacent or crossing other infrastructures.
5. Only Basic HDD Design. The contractor is obliged to produce a detailed design for climate approval.