ירושלים
מינהל התכנון
תכנית 151-0893149 נספח תשתיות ,נספח בינוי ,גיליון 13 מתוך 17 16/11/2022 15:06:06
רבניה, התשכ"ה 1965
תכנון והבניה, התשס"ד 2002
רשות חלוקה לגז טבעי
וק משק הגז הטבעי, התשס"ב-2002)
מאושרת עפ"י
שור למתקני גז הטבעי של מחוז
תשכ"ה - 1965 01/01/1901 מתאריך
ירר רשות הרישוי למתקני גז טבעי

Longitudinal Section

חתך אורכי

SCALE 1:100/1 : 1000 קנה מידה

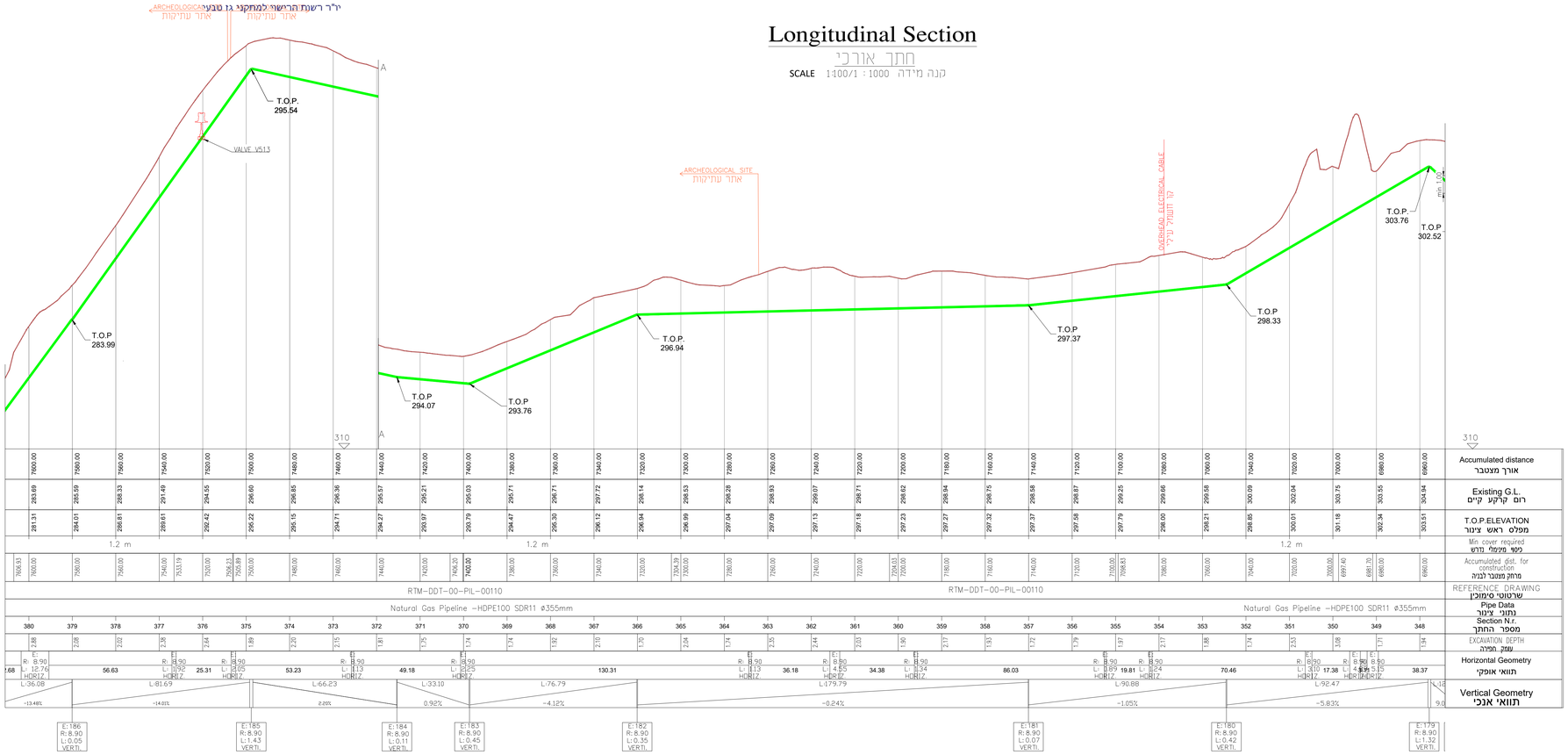

חוק התכנון והבניה, התשכ"ה - 1965
תכנית עבודה לרשת חלוקה

מס' 151-0893149

תכנית עבודה לרשת חלוקה לגז טבעי מסילת ציון ועד אזור תעשייה הר טוב

נספח בינוי	גיליון 13 מתוך 17
מחוז	ירושלים
מרחב תכנון מקומי	בית שמש מטה יהודה
רשות מקומית	
ישוב	
תוכנית בסמכות	רשות רישוי לגז טבעי
איחוד וחלוקה	ללא איחוד וחלוקה
היתרים או הרשאות	תכנית שמכוחה ניתן להוציא היתרים או הרשאות
מונה תדפיס התשריט	1
תאריך עדכון	13.11.22
קנה מידה	1:1000\1:100

אישורים

שמות וחתימות *

מגיש התכנית	תאריך: מרימון גז טבעי צפון בע"מ	חתימה:
עורך ראשי	תאריך: מוניקה דרימר בן אפקן בע"מ	חתימה:
יזם	תאריך: מרימון גז טבעי צפון בע"מ	חתימה:
עורך הנספח	תאריך: מוניקה דרימר בן אפקן בע"מ	חתימה:

בעל ענין בקרקע *

בבעלות מדינה	תאריך: מדינת ישראל	חתימה:

מוניקה דרימר
אדריכלית ואורבניסטית
מס' 41934

תרשים סביבה

קנ"מ 1:25,000

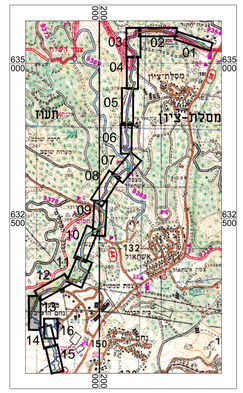

Layout

תנדחה

SCALE 1 : 1000 קנה מידה

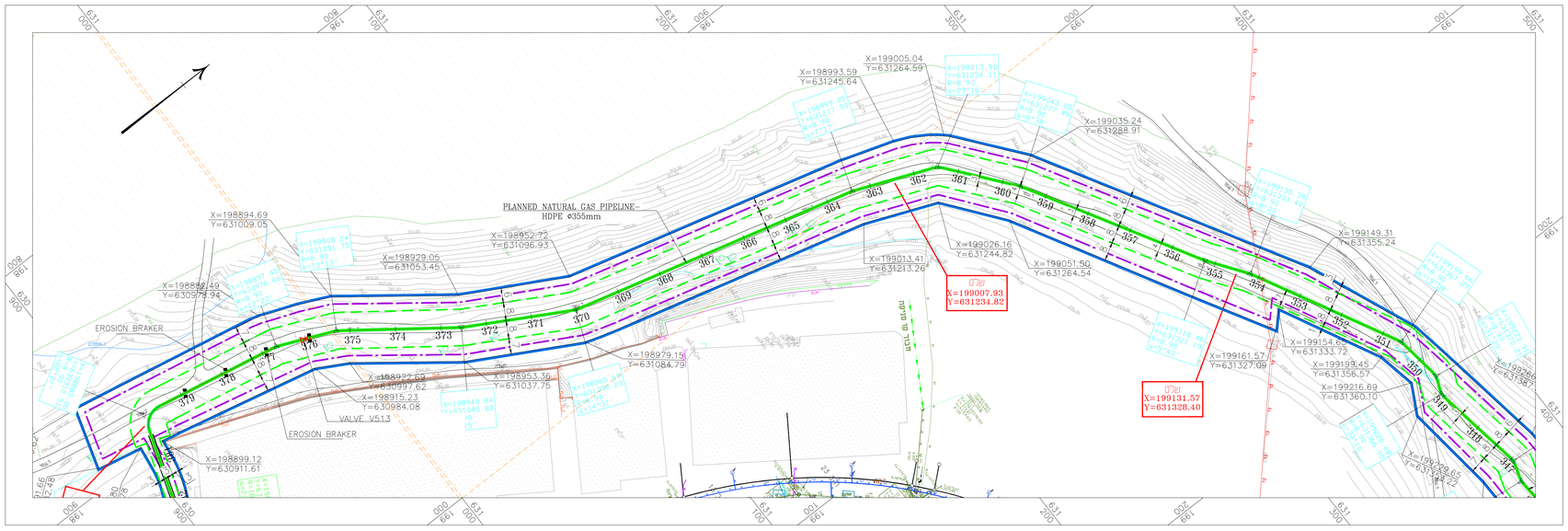

מקרא מודד

מבנה		עמוד תאורה	
סכנה		עמוד חשמל	
כביש אספלט		עמוד כללי	
אבן שפה		שלט	
דרך עפר		תמרור	
מדרכה		רמזור	
מעביר מים		שוחת ביוב	
		גוגלו	
		גוב חשמלית	
עמוד עץ מחט נמוך גרים	75.82 / 67.12	מבוצת עצים	
אדון חשמל כללי		מעובד	
שוחה כללית		שרוים	
גדר חיה		עץ	
גדר		נק גובה אופיינית	57.35
קיר אבן		נק גובה בציר כביש	58.12
קיר תומך		נק גובה בצומת	52.37
טרסה		קו גובה ראשי	
צינור		קו גובה משני	
תעלה		פילר טל"כ	679.59
		אדון תכנון	678.05

General Notes:

1. The location and depths of the underground utilities shown on the drawing (water supply, sewage and drainage lines, different cables, electricity,fuel pipes, etc.) and above ground utilities (lighting poles, traffic lights, etc.) are estimated values only.
2. Prior to work commencement , the contractor shall determine (by sounding or exploratory excavations) and indicate the exact location of all marked and unmarked underground obstructions along the alignment and shall coordinate their crossing with the relevant operator/owners.
   Excavation shall be carried out in the presence of a supervisor on behalf of the operator/ owners and all precautions shall be taken to prevent damage to the existing systems.
3. The contractor is responsible for examination of the dimensions and their verification at the site.
   The contractor shall check all the dimensions and in event of an error or inconsistency, shall inform the supervisor.
4. The contractor is responsible for designing, approving and performing of temporary supports during construction for all adjacent or crossing other infrastructures.
5. Only Basic RDS Design. The contractor is obliged to produce a detailed design for clients approval.

מקרא:

קו גז טבעי	
קו גז בכידוח אופקי HDD	
גבול מסדרון תשתיות תת קרקעיות	
גבול תכנית	
קו בניין	
גבול תכנית תת"כ 24	
גבול זכות הדרך 44	
אתר עתיקות	
רצועת צינור\קו גז INGL 18"	
קו דלק	DEL
קו מים מזוהמים	
קו מים קיים	V
קו ביוב	S
קו פרסנר	PAR
קו חשמל תח"ק	EL
קו חשמל עילי	EL
קו בזק	BZ
קו ניקוז	
קו תאורה	
קו הום	HOT
קו טלקום	TEL
תוואי מסילת ציון	
שלט סימון	שלט X=174566.83 Y=631645.80
מגוף בחתך	
מגוף בתנוחה	