תכנית 151-0893149 נספח בינוי נספח תשתיות, גיליון 2 מתוך 17 16/11/2022 15:09:25
ירושלים
מינהל התכנון
"בניה, התשכ"ה 1965
תכנון והבניה, התשס"ב 2002
רשות חלוקה לגז טבעי
וק משק הגז הטבעי, התשס"ב-2002)
מאושרת עפ"י
שוי למתקני גז הטבעי של מחוז
תשכ"ה - 1965 01/01/1901 מתאריך
יו"ר רשות הרישוי למתקני גז טבעי

Longitudinal Section

חתך אורכי

SCALE 1100/1 : 1000 קנה מידה

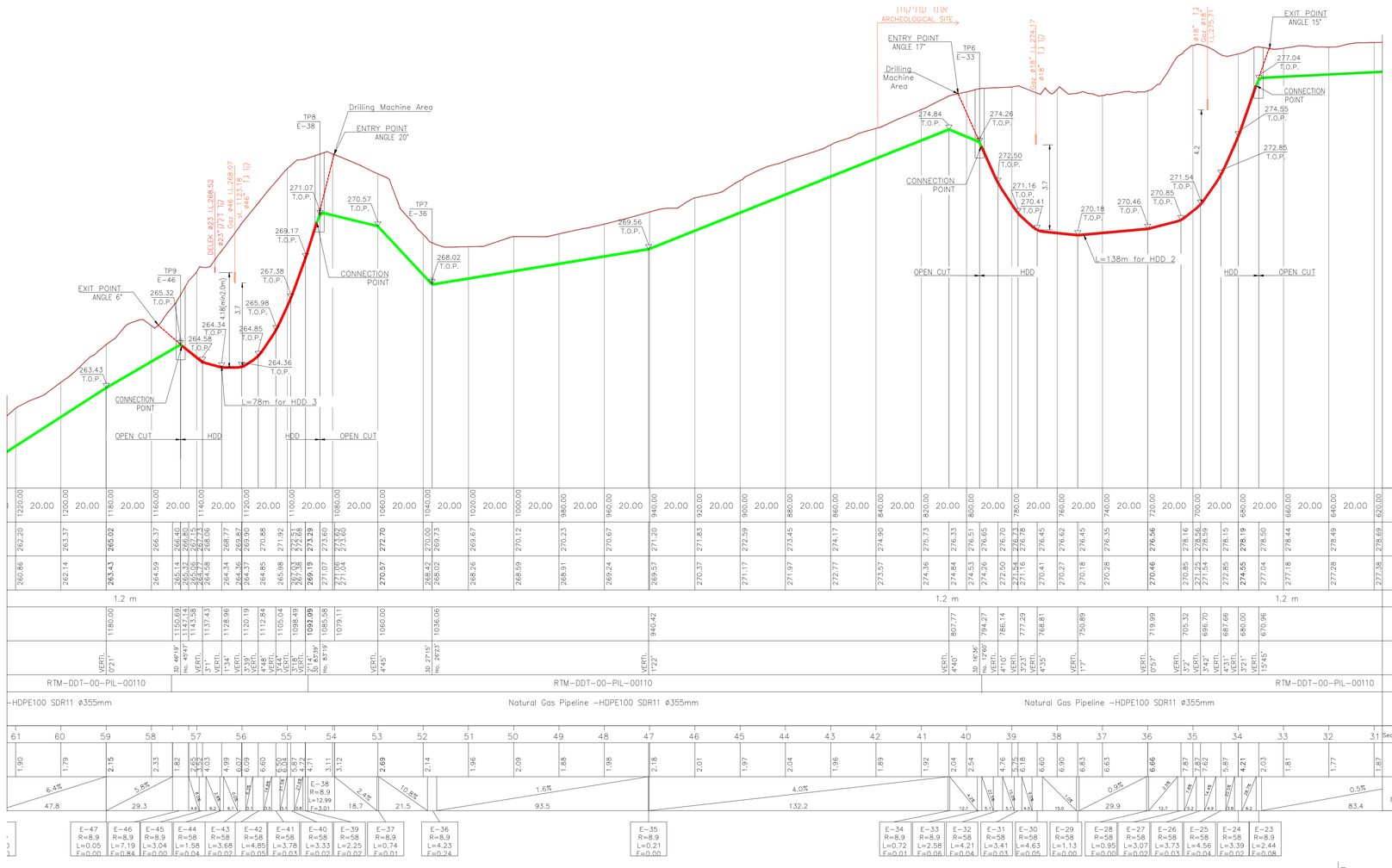

חוק התכנון והבניה, התשכ"ה - 1965
תכנית עבודה לרשת חלוקה

מס' 151-0893149

תכנית עבודה לרשת חלוקה לגז טבעי מסילת ציון ועד אזור תעשייה הר טוב

נספח בינוי	גיליון 2 מתוך 17
מחוז	ירושלים
מרחב תכנון מקומי	בית שמש מטה יהודה
רשות מקומית	
ישוב	
תוכנית בסמכות	רשות רישוי לגז טבעי
איחוד וחלוקה	ללא איחוד וחלוקה
היתרים או הרשאות	תכנית שמכוחה ניתן להוציא היתרים או הרשאות
מונה תדפיס התשריט	2
תאריך עדכון	13.11.22
קנה מידה	1:1000\1:100

אישורים

שמות וחתימות*

מגיש התכנית	תאריך: רחם גז טבעי צפון בע"מ	חתימה:
עורך ראשי	תאריך: מוניקה דרימר בן אפקו בע"מ	חתימה:
יזם	תאריך: רחם גז טבעי צפון בע"מ	חתימה:
עורך הנספח	תאריך: מוניקה דרימר בן אפקו בע"מ	חתימה:

בעל ענין בקרקע*

בבעלות מדינה	תאריך: מדינת ישראל	חתימה:

מוניקה דרימר
מהנדסת אדריכלית
מ.ר. 30240

תרשים סביבה
קנ"מ 1:25,000

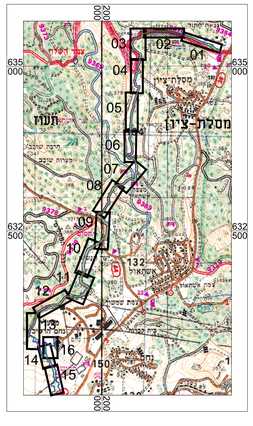

Layout
תנוחה

SCALE 1 : 1000 קנה מידה



מקרא מודד

מבנה		עמוד תאורה	
סככה		עמוד חשמל	
כביש אספלט	כ. אספלט	עמוד ככלי	
אבן שפה	אבן	שלט	
דרך עפר	דרך עפר	תמרור	
מדרכה	מדרכה	רמזור	
מעביר מים		שחם ביוב	
		טוטם	
		גוב תקשורת	
עמוד עץ מתח נמוך קיים	758.82 / 678.12	קבוצת עצים	עצים
ארון חשמל ככלי		מעבד	מעבד
שוחה ככלית		שיחים	שיחים
גדר חיה	גדר חיה	עץ	
גדר	גדר	נק גובה אופיינית	57.35
טיר אבן	טיר אבן	נק גובה בציר כביש	52.12
טיר חומר	טיר חומר	נק גובה בצומת	52.37
טרסה	טרסה	טו גובה ראשי	
צינור	צינור	טו גובה משני	
תעלה	תעלה	פילר טל"כ	679.59
		ארון תנועה	678.05

General Notes:

1. The location and depths of the underground utilities shown on the drawing (water supply, sewage and drainage lines, different cables, electricity, fuel pipes, etc.) and above ground utilities (lighting poles, traffic lights, etc.) are estimated values only.
2. Prior to work commencement , the contractor shall determine (by sounding or exploratory excavations) and indicate the exact location of all marked and unmarked underground obstructions along the alignment and shall coordinate their crossing with the relevant operator/owners.
   Excavations shall be carried out in the presence of a supervisor on behalf of the operator/ owners and all precautions shall be taken to prevent damage to the existing systems.
3. The contractor is responsible for examination of the dimensions and their verification at the site.
   The contractor shall check all the dimensions and in event of an error or incomplete, shall inform the supervisor.
4. The contractor is responsible for designing, approving and performing of temporary supports during construction for all adjacent or crossing other infrastructures.
5. Only Basic HDD Design. The contractor is obliged to produce a detailed design for clients approval.

מקרא:

4	קו גז טבעי
5	קו גז טבעי בשרוול
	קו גז בקידוח אופקי HDD
	גבול מסדרון תשתיות תת קרקעיות
	גבול תכנית
	קו בניין
	גבול תכנית תת"ל 24 (מקורות)
	גבול זכות הדרך 44
	אתר עתיקות
	רצועת צינור\קו גז INGL 18"
DCL	קו דלק
	קו מים מקורות
	קו מים קיים
BI	קו ביוב
PAR	קו פרטנר
	קו חשמל תת"ק
EL	קו חשמל עיליי
BZ	קו בזק
	קו ניקוז
	קו תאורה
HZT	קו הום
CCL	קו סלקום
	תוואי מסיכת ציון
שלב X=174595.83 Y=610443.86	שלט סימון
	מגוף בחתך
	מגוף בתנוחה