ירושלים
מינהל התכנון
חוק התכנון והבניה, התשכ"ה 1965
תקנות התכנון והבניה, התשס"ב 2002
רשות חלוקה לגז טבעי
וקן משק וגז הטבעי, התשס"ב-2002)
מאושרת עפ"י
שוי למתקני גז הטבעי של מחוז
תשכ"ה - 1965 01/01/1901 מתאריך
יו"ר רשות הרישוי למתקני גז טבעי
תכנית 151-0893149 נספח תשתיות נספח ביני תשתיות, גיליון 3 מתוך 17 16/11/2022 15:09:53

חוק התכנון והבניה, התשכ"ה - 1965
תכנית עבודה לרשת חלוקה

מס' 151-0893149

תכנית עבודה לרשת חלוקה לגז טבעי מסילת ציון ועד אזור תעשייה הר טוב

נספח בינוי	גיליון 3 מתוך 17
מחוז	ירושלים
מרחב תכנון מקומי	בית שמש מטה יהודה
רשות מקומית	
ישוב	
תוכנית בסמכות	רשות רישוי לגז טבעי
איחוד וחלוקה	ללא איחוד וחלוקה
היתרים או הרשאות	תכנית שמכוחה ניתן להוציא היתרים או הרשאות
מונה תדפיס התשריט	2
תאריך עדכון	13.11.22
קנה מידה	1:1000\1:100

אישורים

שמות וחתימות*

מגיש התכנית	תאריך: רתם גז מבני צפון בע"מ	חתימה:
עורך ראשי	תאריך: מוניקה דרימר בן אפקו בע"מ	חתימה:
יזם	תאריך: רתם גז מבני צפון בע"מ	חתימה:
עורך הנספח	תאריך: מוניקה דרימר בן אפקו בע"מ	חתימה:

בעל ענין בקרקע*

בבעלות מדינה	תאריך: מדינת ישראל	חתימה:

Longitudinal Section
חתך אורכי
SCALE 1:100/1 : 1000 קנה מידה

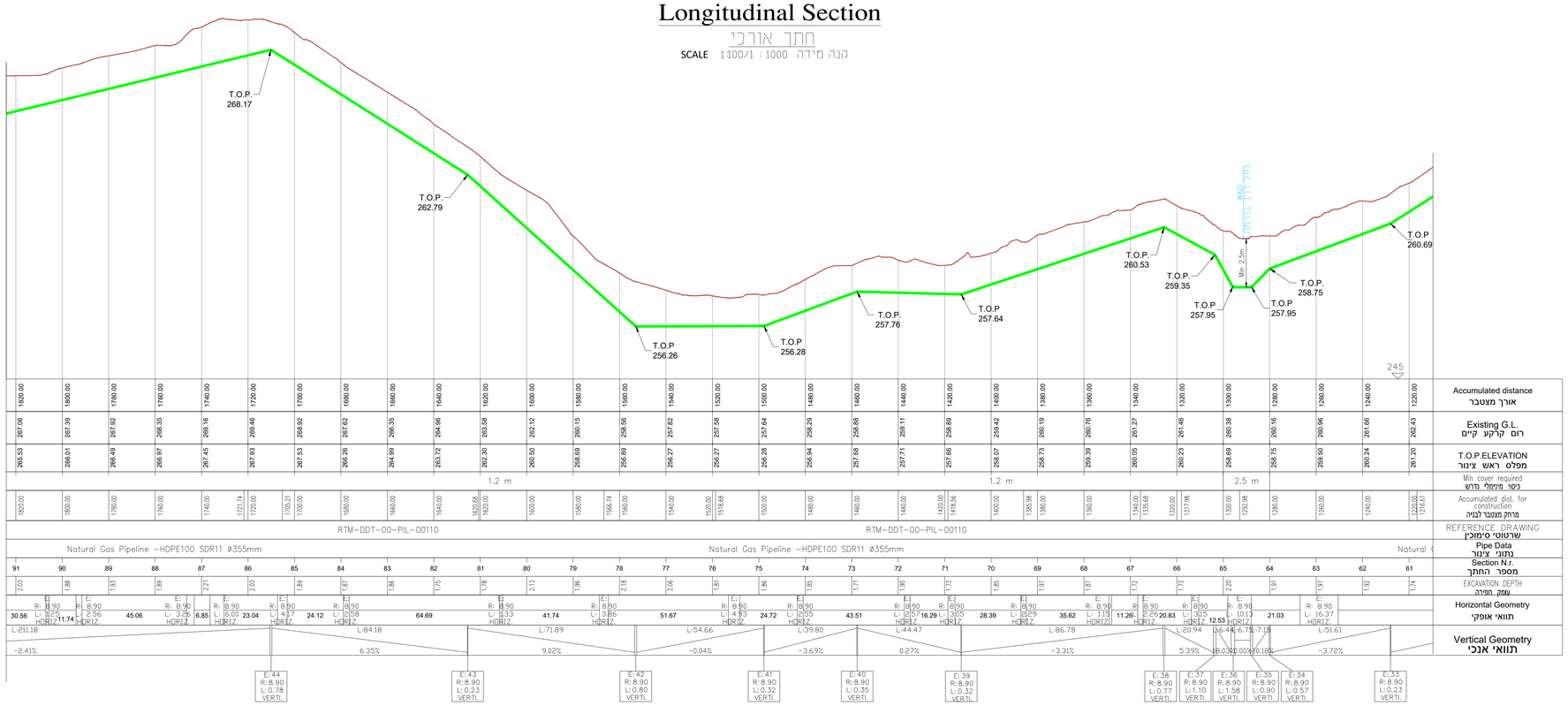

Layout
תנוחה
SCALE 1 : 1000 קנה מידה

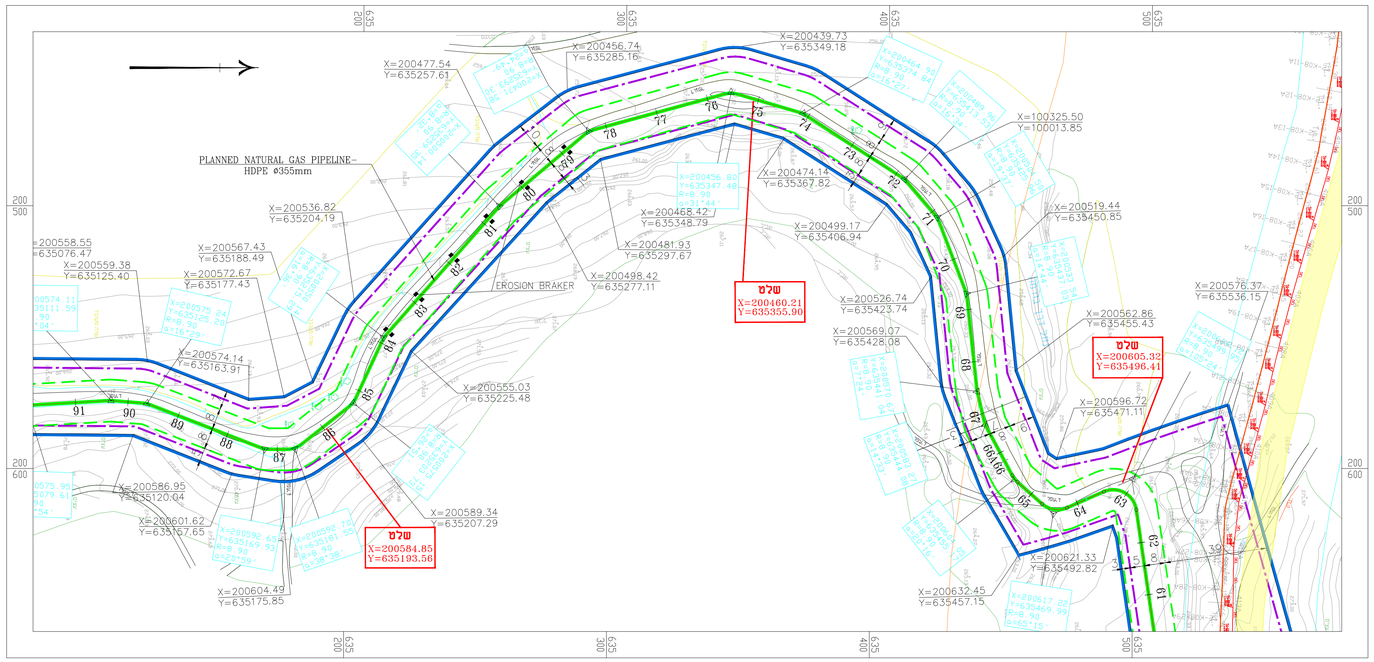

תרשים סביבה
קנ"מ 1:25,000

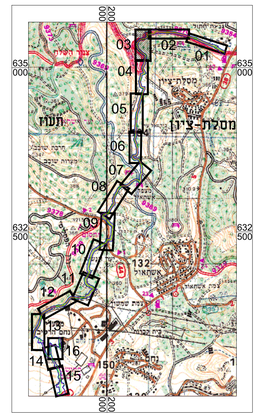

מקרא מודד

מבנה		עמוד תאורה	
סככה		עמוד חשמל	
כביש אספלט		עמוד כללי	
אבן שפה		שלט	
דרך עפר		תמרור	
מדרכה		רמזור	
מעביר מים		שוחת ביוב	
		טרנסו	
		גוב תקשורת	
		קבוצת עצים	
		מעובד	
		שיחים	
		עץ	
עמוד עם מחה נמוך מים	75.82 / 67.12	נק גובה אפיינית	57.35
ארון חשמל כללי		נק גובה כציר כביש	52.12
שוחה כללית		נק גובה בצומת	52.37
גדר חיה		קו גובה ראשי	
גדר		קו גובה משני	
טיר אבן		ארון תקשורת	679.59 / 678.05
טיר חומר			
טרסה			
ציגור			
תעלה			
פיר סל"ב			

מקרא:

- קו גז טבעי
- קו גז טבעי בשרוול
- קו גז בקידוח אופקי HDD
- גבול מסדרון תשתיות תת קרקעיות
- גבול תכנית
- קו בניין
- גבול תכנית תת"ל 24 (מקורות)
- גבול זכות הדרך 44
- אתר עתיקות
- רצועת ציגור\קו גז INGL 18"
- קו דלק
- קו מים מקורות
- קו מים כיים
- קו ביוב
- קו פרטנר
- קו חשמל תת"ק
- קו חשמל עילי
- קו בזק
- קו ניקוז
- קו תאורה
- קו הום
- קו סלקום
- תוואי מסילת ציון
- שלט סימון
- מגוף בחתך
- מגוף בתנוחה

General Notes:

1. The location and depths of the underground utilities shown on the drawing (water supply, sewage and drainage lines, different cables, electricity, fuel pipes, etc.) and above ground utilities (lighting poles, traffic lights, etc.) are estimated values only.
2. Prior to work commencement , the contractor shall determine (by sounding or exploratory excavations) and indicate the exact location of all marked and unmarked underground obstructions along the alignment and shall coordinate their crossing with the relevant operator/owners.
   Excavation shall be carried out in the presence of a supervisor on behalf of the operator/owners and all precautions shall be taken to prevent damage to the existing systems.
3. The contractor is responsible for examination of the dimensions and their verification at the site.
   The contractor shall check all the dimensions and in event of an error or inconsistency, shall inform the supervisor.
4. The contractor is responsible for designing, approving and performing of temporary supports during construction for all adjacent or crossing other infrastructures.
5. Only Basic HDD Design. The contractor is obliged to produce a detailed design for clients approval.