מינהל התכנון
חוק התכנון והבניה, התשכ"ה - 1965
מחוז ירושלים
הוועדה המחוזית החליטה ביום :
24/01/2024
לאשר את התוכנית
31/07/2024
תאריך הוועדה המחוזית
תאריך

מספר סידורי : 351915-27.07.22

מחוז : ירושלים
נפה : ירושלים
עיר : ירושלים
שכונה : מורשה
רחוב : הע"ח מספר : 20
גוש: 30053 חלקה: 67
שטח החלקה: 1.851 ד'(רשום)
הוכן עבור :
קנ"מ 1:250

פרוייקט 11 רח' אילנתוה

עץ פולשני
מחזוק לגבול התכנית

30053
67

תרשים המקום קנ"מ 1:1250

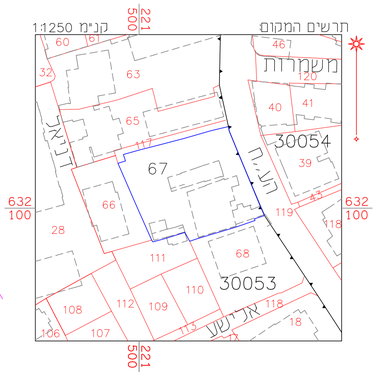

מספר התוכנית: 351915

רמת דיוק הנו התכוון והקדסטר: 3
1 = מדידה גרפית
2 = קו כחול (בלבד) ברמה אנליטית
3 = מדידה אנליטית מלאה ברמת תציר

1. המדידה המקורית:
הריני מצהיר בזאת כי מדידת המפה הטופוגרפית/
המצבית המהווה רקע לתוכנית זו. נערכה על ידי :

ביום: 27.07.22

והיא הוכנה כפי הוראות נוהל מבאית ובהתאם
להוראות החוק ולתקנות המודדים שבתוקף.

שם המודד: אלכסנר ראובן

מספר רישיון: 502

חתימה: _____ תאריך: _____

הערות:
1. סקר זה הינו סקר נופי אגרונומי ואינו סקר הערכת סיכונים/סקר בטיחות.
2. אין לבצע את כריתת/העתקת העצים המומלצים אלא לאחר קבלת רשיון כריתה כתוק-מפקיד הערות הערות.
3. עץ המוגדר לשימור – אין לבצע עבודות ריזום נוף/ריזום שרשים, ללא תיאום עם החיים.
4. עץ המוגדר לשימור – אין לבצע עבודות חפירה ו/או מילוי במרחק הקטן מפי 10 מקוטר מגזע העץ, ללא תיאום עם החיים.
5. תוקף הסקר 6 חודשים מביצוע הסקר בשטח.
6. עצים המאושרים לכריתה, יינטעו תמורתם עצים באותו הערך-כפיצוי נוסף.
7. כל פעולה העלולה לגרום למות העץ – כולל פגיעה/חיתוך שורשיו, הרעלה , הסרת קליפה, שרפת העץ – נחשבת עפ"י חוק ככריתה ללא היתר.
8. מיספור העצים בהתאם לתכנית הסקר, יבוצע מייד עם הכניסה לביצוע העבודות באתר – הסימון יאושר ע"י המפקח והאגרונום.
9. כל העצים יסומנו ויגוזו בהתאם לפרט בגוף התכנית, טרם תחילת העבודות באתר.
10. אין לבצע עירום פסולת/אחסנת חומרים בתחום שמח הגת העצים.

אדיר
יעוץ ופקוח נופי בע"מ
מל': 9032190-03, דוא"ל: office@adir-nof.co.il , נייד: 052-2333555

שמירה על עצים בוגרים

העי"ח 20
ירושלים

נספח לתכנית	גליון 1 מתוך 1
תחולה	מנחה
תאריך עריכת הנספח	14/09/22
רשימת התרשימים	קנ"מ
שמירה על עצים בוגרים	1:250

עורך הנספח	שם: אדיר אלווס	חתימה:
	תאגיד: אדיר יעוץ ופקוח נופי בע"מ	

- עץ להעתקה
- עץ לשימור
- עץ לכריתה
- עץ להעתקה שלא סומן ע"י מודד אלא בסימון עצמי במיקום משוער
- עץ לשימור שלא סומן ע"י מודד אלא בסימון עצמי במיקום משוער
- עץ לכריתה שלא סומן ע"י מודד אלא בסימון עצמי במיקום משוער
- עץ שנמדד אך אינו קיים בשטח, או עץ צעיר שאין צורך לסקור ואין צורך ברישיון לכריתתו/העתקתו
- גבול התוכנית
- קבוצת עצים להעתקה
- קבוצת עצים לשימור
- קבוצת עצים לכריתה

רקע פיתוח ○	רקע מדידה ●
בקר: אדיר אלווס	לעיון \ לביצוע

תאריך	שרטט	שינויים
14/09/2022	יחיעם נ.	הגשה ראשונה

פרט עץ לשימור ללא קנ"מ

פירוט:
-גידור פח איסכורית/גלי בגובה מינימלי 2 מ' מהקרקע ובמרחק כי 10 מקוטר הגזע בבסיסו.
-מיקום סופי של הגדר יקבע ע"י המפקח בשטח.
-הגידור יהיה רציפי סביב העץ
-ע"ג העץ יתקן שלט ברור "עץ מוגן לשימור" כמו הדוגמא המצורפת, בגודל 0.5 מ', בכל החזיתות -במידה ולא ניתן לגדר עקב תוואי השטח יש לדאוג על הגזע ע"י רישות -
ע"פ הנחיית אגרונום הפרוייקט
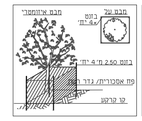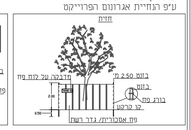
דוגמת המדבקה