

תכנית מס' 101-0981829

מתחם למגורים ומבנים ומוסדות ציבור
ברחוב יעקב אלעזר רמות אלון

נספח איחוד וחלוקה

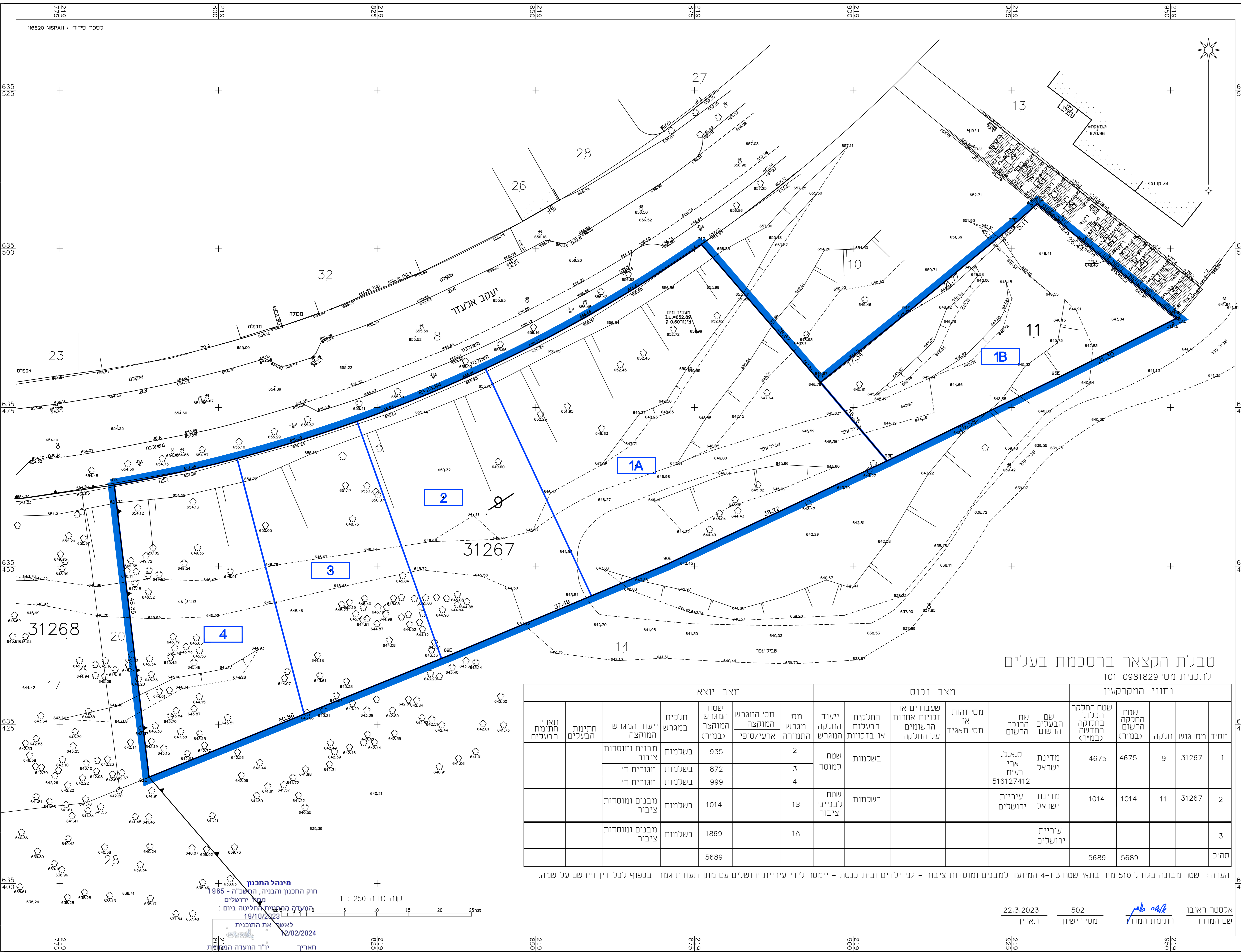
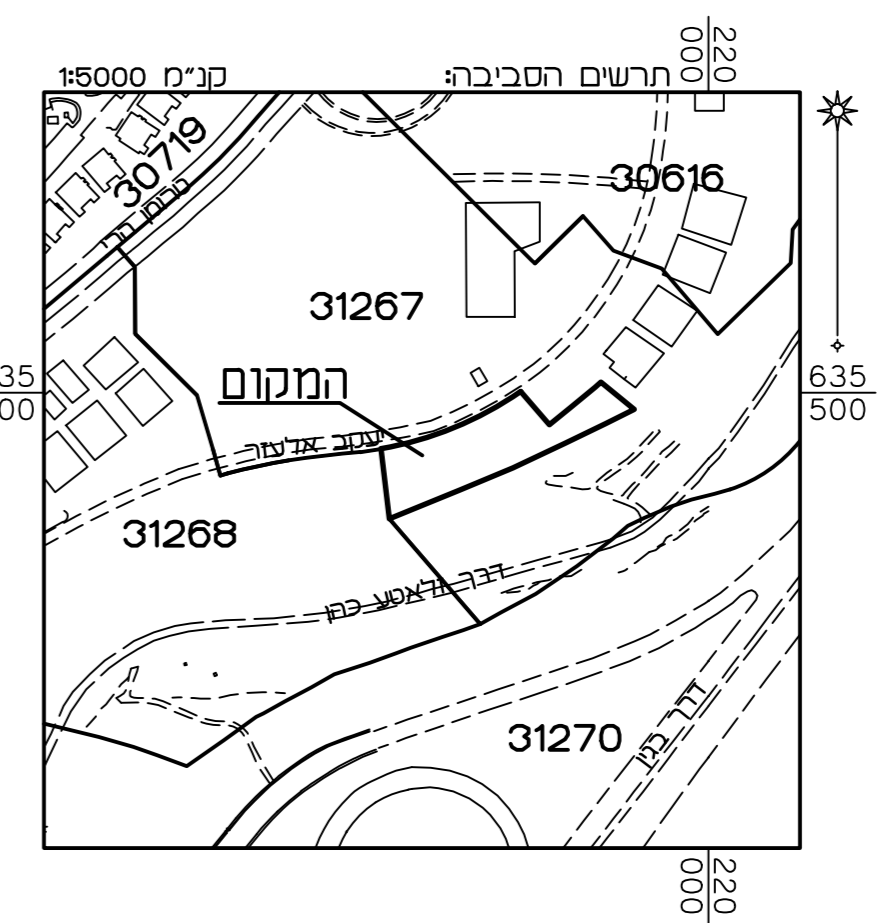
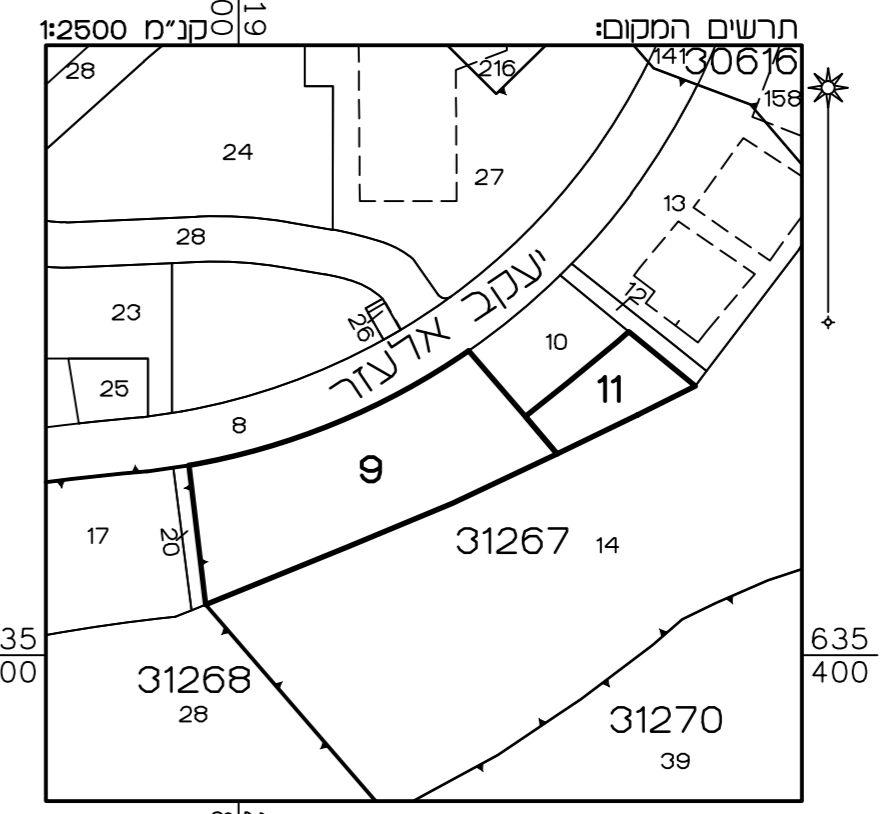
קנ"מ	1:250
תאריך עריכת הנספח	22.3.23

שמות וזיהומות

עורך הנספח	שם: ראובן אלטסר	חתימה:
	תאריך:	

מקרא

- כבוד תכנית
- כבוד חא שטח ומספרו
- בנין קיים
- כבוד נט
- מספר נט
- כבוד חלקה
- מספר חלקה
- מספר חלקה לביטול



טבלת הקצאה בהסכמת בעלים
תכנית מס' 101-0981829

מס'ד	מס' גוש	מס' חלקה	שטח החלקה החדשה (במ"ר)	שטח החלקה הישנה (במ"ר)	שם החוכר	מס' זהות או מס' תאגיד	מצב נכנס			מצב יוצא			תאריך חתימת הבעלים
							שטח המוגרש	מס' המגורש	מס' המגורש	מס' המוגרש	שטח המוגרש	מס' המוגרש	
1	31267	9	4675	4675	ט.א.ל. ארי בע"מ	516127412	שטח למוסד	2	935	מס' המוגרש	935	בשכמות	19/10/2023
2	31267	11	1014	1014	עיריית ירושלים		שטח לבנייני ציבור	1B	1014	מס' המוגרש	1014	בשכמות	19/10/2023
3					עיריית ירושלים		שטח לבנייני ציבור	1A	1869	מס' המוגרש	1869	בשכמות	19/10/2023
סה"כ			5689	5689					5689				

הערה: שטח מבונה בגודל 510 מ"ר בתאי שטח 3 ו-4 המיועד למבנים ומוסדות ציבור - גני ילדים ובית כנסת - יימסר לידי עיריית ירושלים עם מתן תועדת גמר ובכפוף לכל דין ויירשם על שמה.

מינהל התכנון
חוק התכנון והבניה, התשכ"ה - 1965
ירושלים
תאריך: 19/10/2023
לשם: אישור תוכנית
02/2024
תאריך: י"ד תשרי תשפ"ד

הריני מצהיר בזאת כי המפה הטופוגרפית/ המצבית המהווה רקע לתכנית זו, נערכה על ידי ביום 13.07.22 והיא הוכנה לפי הוראות נוהל מבאית ובהתאם להוראות החוק ולתקנות המודדים שבתוקף. דיוק הגו החכול והקדסטר: מדידה אנליטית מלאה ברמת תצ"ר

שם המודד	אלטסר ראובן	מספר רישיון	502
תאריך	22.3.23	חתימה	