תכנית 101-0976472 30/09/2024 13:13:32 נספח שמירה על עצים בוגרים נספח מס' 3א- נספח עצים

מחוז : ירושלים
נפה : ירושלים
עיר : ירושלים
שכונה : מוסררה
רח, דניאל 2
מגרש 17 בתב"ע 3046א
גוש 30053 חלקי חלקות: 32'37'38
נספח עצים
קנ"מ 1:250

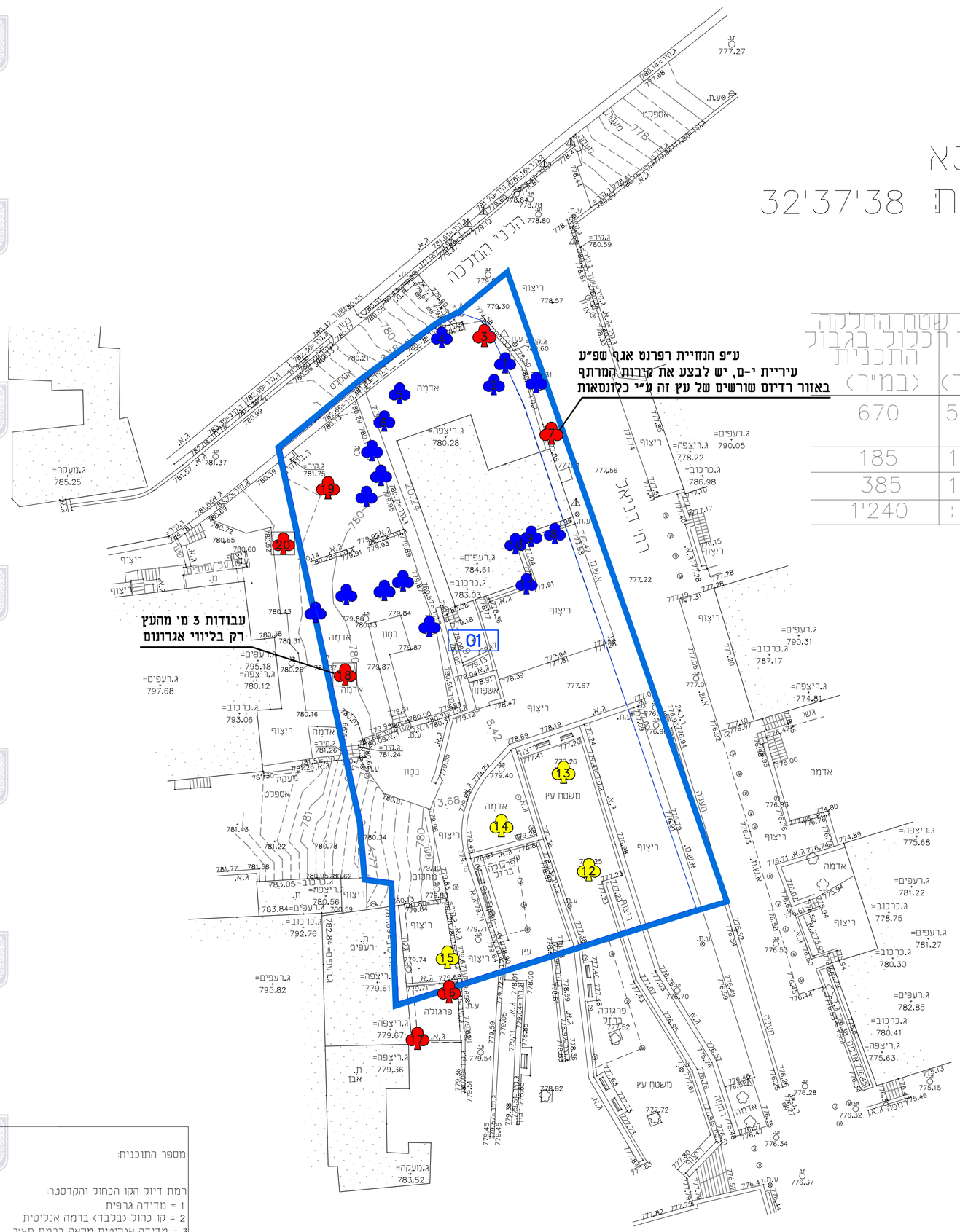

טבלת שטחים

מס' גוש	מס' חלקה	שטח רשום (במ"ר)	שטח מדוד (במ"ר)	שטח החלקה הכלול בגבול התכנית (במ"ר)
30053	32 רישום משותף עם חלקות 33-36	9'036	5'307	670
	37	לא ידוע	1'365	185
	38	862	1'196	385
	סה"כ :			1'240

תרשים המקום: קנ"מ 1:1250

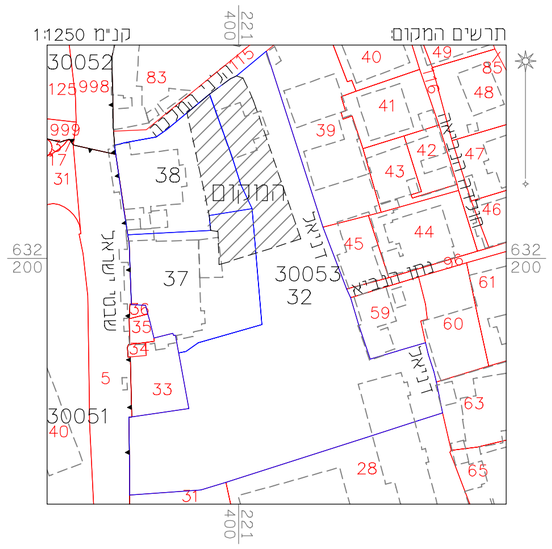

תרשים הסביבה: קנ"מ 1:5000

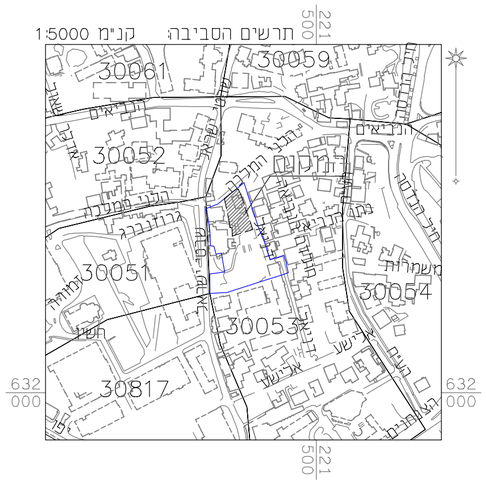

מספר התוכנית: 1126320

רמת דיוק הקו הכחול והקדסטר: 3
1 = מדידה גרפית
2 = קו כחול (בלבד) ברמה אנליטית
3 = מדידה אנליטית מלאה ברמת תצ"ר

1. המדידה המקורית:
הריני מצהיר בזאת כי מדידת המפה הטופוגרפית/ המצבית המהווה רקע לתוכנית זו, נערכה על ידי :

ביום: 13.06.22

והיא הוכנה כפי הוראות נוהל מבא"ת ובהתאם להוראות החוק ולתקנות המודדים שבתוקף.

שם המודד: אלכסנדר ראובן

מספר רישיון: 502

חתימה: _____ תאריך: _____

הערות:
1. המדידה קשורה לרשת קואורדינטות ארצית ע"י נקודות 2TS.1J GPS
2. המדידה קשורה לרשת גבהים ארצית BM =779.63=1J.
3. גבולות חלקה 32 נלקחו מתצ"ר מס' אליפסה 173/2017 למעט גבול צפוני שממוקם לפי מצב קיים.
4. גבולות חלקה 37 נלקחו מתצ"ר מס' אליפסה 173/2017.
5. גבולות חלקה 38 נלקחו מתצ"ר בביקורת מס' אליפסה 2290/2020.

אדיר
יעוץ ופקוח נופי בע"מ
טל': 03-9032190, דוא"ל: office@adir-nof.co.il, נייד: 052-2333555

שמירה על עצים בוגרים

תכנית מס' 101-0976472

מבנה לצורכי ציבור-רחוב דניאל
שכונת מוסררה, ירושלים

נספח לתכנית	גליון 1 מתוך 1
תחולה	מנחה
תאריך עריכת הנספח	26/09/24
רשימת התרשימים	קנ"מ
שמירה על עצים בוגרים	1:250
עורך הנספח	שם: אדיר אלווס תאגיד: אדיר יעוץ ופקוח נופי בע"מ חתימה:

- עץ להעתקה
- עץ לשימור
- עץ לכריתה
- עץ להעתקה שלא סומן ע"י מודד אלא בסימון עצמי במיקום משוער
- עץ לשימור שלא סומן ע"י מודד אלא בסימון עצמי במיקום משוער
- עץ לכריתה שלא סומן ע"י מודד אלא בסימון עצמי במיקום משוער
- עץ פולשני/ממשפחת הדקליים/צעיר/לא קיים שאין צורך לסקור ולא נדרש רישיון לכריתתו
- גבול התוכנית

רקע פיתוח	רקע מדידה
בקר: אדיר אלווס	לעיון \ לביצוע

תאריך	שרטט	שינויים
20/05/2021	יחיעם נ.	חומר לעיון
26/12/2021	יחיעם נ.	הגשה ראשונה
05/07/2022	יחיעם נ.	עדכון בינוי ועץ 14
14/07/2022	יחיעם נ.	עדכון פיתוח
19/07/2022	יחיעם נ.	עדכון עצים 14+18
19/08/2022	יחיעם נ.	עדכון פיתוח
07/03/2024	יחיעם נ.	עדכון עץ 18
12/08/2024	יחיעם נ.	עדכון אגף שפ"ע
26/09/2024	יחיעם נ.	עדכון עץ 16

פרט עץ לשימור ללא קנ"מ

פירוט:
-גידור פח איסכורית/גלי בגובה מינימלי 2 מ' מהקרקע ובמרחק פי 10 מקוטר הגזע בבסיסו.
-מיקום טופי של הגדר יקבע ע"י המפקח בשטח.
-הגידור יהיה היקפי סביב העץ
-ע"ג העץ יותקן שלט ברור "עץ מוגן לשימור" כמו הדוגמא המצורפת, בגודל 0.5 מ', בכל החזיתות
-במידה ולא ניתן לגדר עקב תנאי השטח יש להגן על הגזע ע"י יריעה - ע"פ הנחיית אגרונום הפרוייקט

דוגמת המדבקה

הגבהה תבוצע ותחויים עם אגרונום הפרויקט

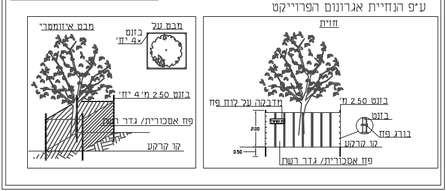

1. סקר זה הינו סקר נופי אגרונומי ואינו סקר הערכת סיכונים/סקר בטיחות.
2. אין לבצע את כריתת/העתקת העצים המומלצים אלא לאחר קבלת רישיון כריתה כחוק-מפקיד היערות העירוני.
3. עץ המוגדר לשימור - אין לבצע עבודות גיזום נוף/גיזום שורשים, ללא תיאום עם החי"מ.
4. עץ המוגדר לשימור - אין לבצע עבודות חפירה ו/או מילוי במרחק הקטן מפי 10 מקוטר מגזע העץ, ללא תיאום עם החי"מ.
5. תוקף הסקר 6 חודשים מביצוע הסקר בשטח.
6. עצים המאושרים לכריתה, יינטעו תמורתם עצים באותו הערך-כפיצוי נופי.
7. כל פעולה העלולה לגרום למות העץ - כולל פגיעה/זיחוק שורשיו, הרעלה , הסרת קליפה, שרפת העץ - נחשבת עפ"י חוק ככריתה ללא היתר.
8. מיספור העצים בהתאם לתכנית הסקר, יבוצע מייד עם הכניסה לביצוע העבודות באתר - הסימון יאושר ע"י המפקח והאגרונום.
9. כל העצים יסומנו ויגונו בהתאם לפרט בגוף התכנית, טרם תחילת העבודות באתר.
10. אין לבצע עירום פסולת/אחסנת חומרים בתחום שטח הגנת העצים.