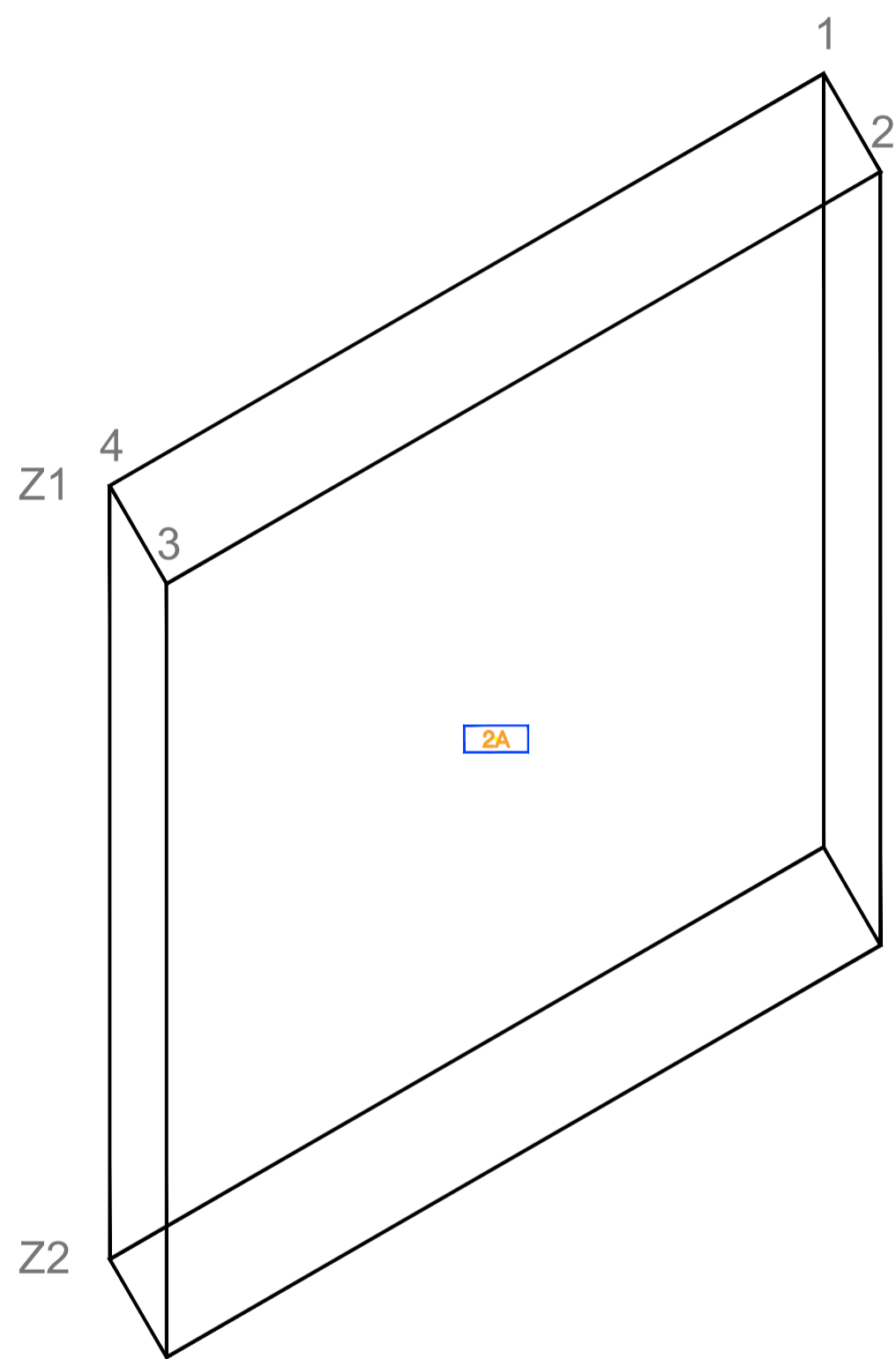
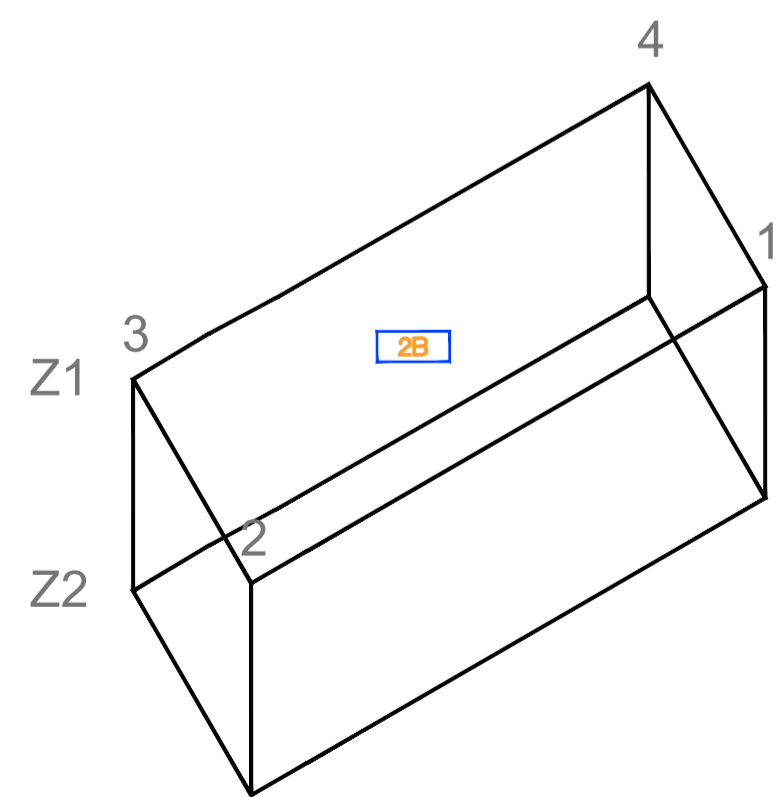


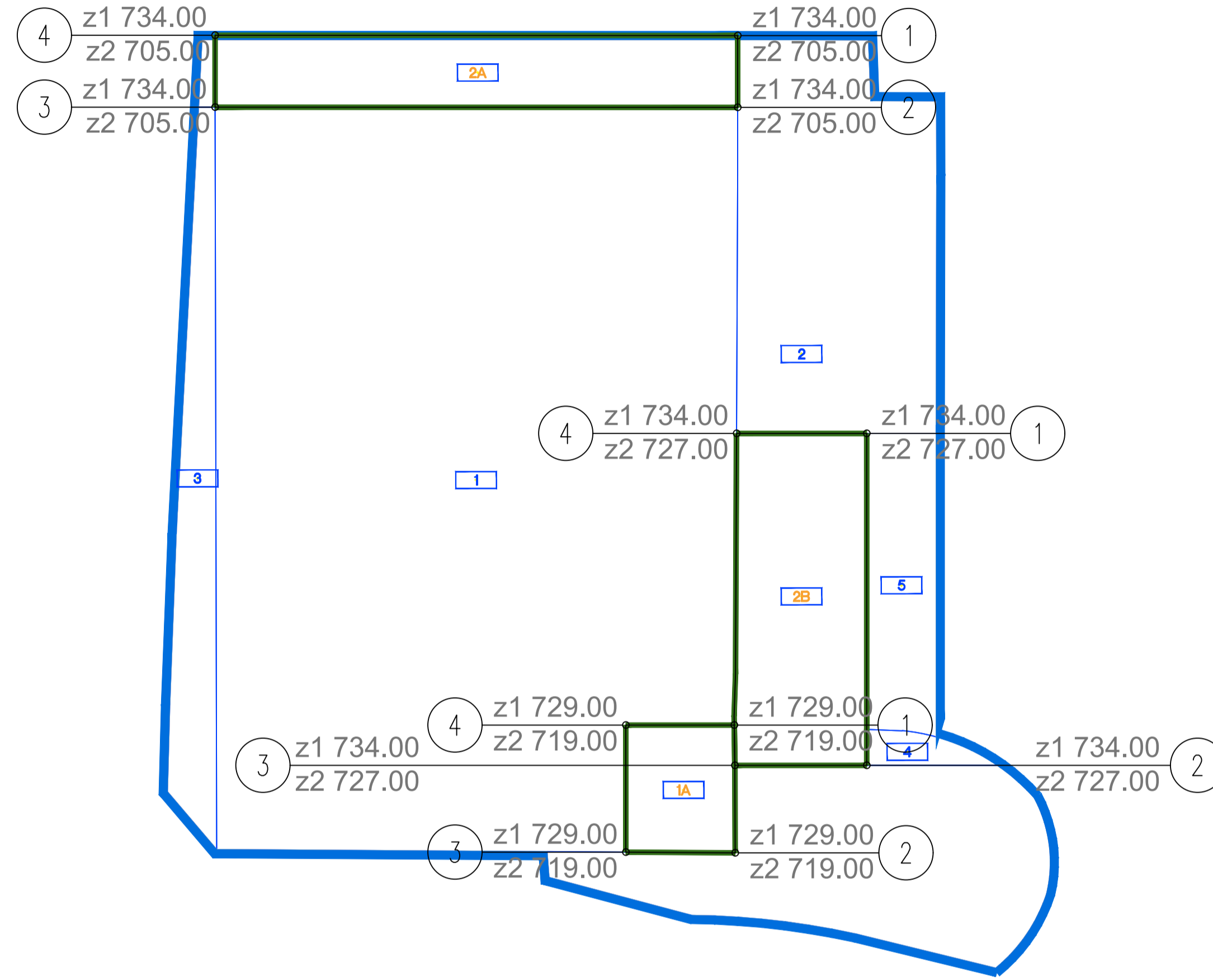
1A



2A



2B



גבולות תאי שטח וחלקות תלת מימדיות 1:250

| מיקום ביחס לפני הקרקע | מגרש תלת מימד | | | | מס' נק' | ייעוד תא שטח תלת מימד | מס' תא שטח תלת מימד | ייעוד המקרקעין (ראשי) | מס' תא שטח |
|-----------------------|---------------|---------|--------|--------|---------|--------------------------|------------------------|-----------------------------|---------------|
| | ציר X | ציר Y | ציר Z2 | ציר Z1 | | | | | |
| תת קרקע | 222.955 | 638.662 | 719.00 | 729.00 | 1 | מתקנים הנדסיים | 1A | מגורים, מסחר ומבנה ציבור | 1 |
| | 222.955 | 638.655 | 719.00 | 729.00 | 2 | | | | |
| | 222.949 | 638.655 | 719.00 | 729.00 | 3 | | | | |
| | 222.949 | 638.662 | 719.00 | 729.00 | 4 | | | | |
| תת קרקע | 222.955 | 638.703 | 705.00 | 734.00 | 1 | מגורים | 2A | שטח ציבורי פתוח | 2 |
| | 222.955 | 638.699 | 705.00 | 734.00 | 2 | | | | |
| | 222.924 | 638.699 | 705.00 | 734.00 | 3 | | | | |
| | 222.924 | 638.703 | 705.00 | 734.00 | 4 | | | | |
| מעל פני הקרקע | 222.963 | 638.680 | 727.00 | 734.00 | 1 | מגורים | 2B | שטח ציבורי פתוח | 2 |
| | 222.963 | 638.660 | 727.00 | 734.00 | 2 | | | | |
| | 222.955 | 638.660 | 727.00 | 734.00 | 3 | | | | |
| | 222.955 | 638.680 | 727.00 | 734.00 | 4 | | | | |

תכנית מס' 101-1114131

התחדשות עירונית - מעגלות הרב פרדס, נווה יעקב

נספח מס' 1

נספח תלת-מימד

| מחוז | ירושלים |
|------------------|---------|
| מרחב תכנון מקומי | ירושלים |
| רשות מקומית | ירושלים |
| ישוב | ירושלים |
| קנה מידה | 1:250 |

מקרא שימושים

- גבול מגרש ———
- תא שטח XX
- תא שטח תלת מימדי XX
- גבול חלקה תלת מימדית —————

שמות

| | |
|-------------|-----------------------------------|
| מגיש התכנית | משה יוחנן כץ - נוף יעקב בע"מ |
| עורך ראשי | בעז ביטמן - ביטמן בן צור אדריכלים |
| מהדורה: 1 | תאריך: 11.12.2024 |

boaz@itman-bentzur.co.il 02-5700181 02-5700188