מינהל התכנון
חוק התכנון והבניה, התשכ"ה - 1965
מחוז ירושלים
הוועדה המחוזית החליטה ביום :
04/08/2024
לאשר את התוכנית
02/09/2024
תאריך
יו"ר הוועדה המחוזית

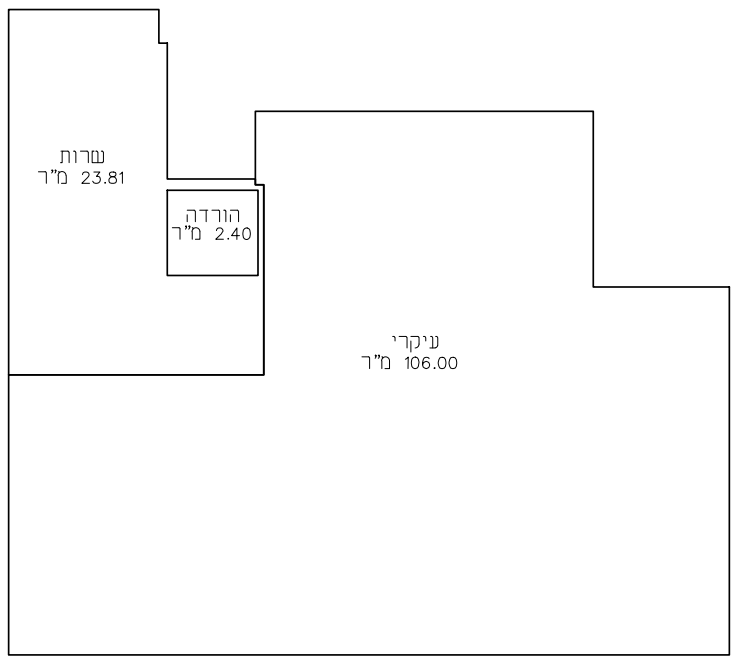
שרות
23.81 מ"ר
הורדה
2.40 מ"ר
עיקרי
106.00 מ"ר

קומה ו' - מפלס +18.90
קנ"מ 1:100

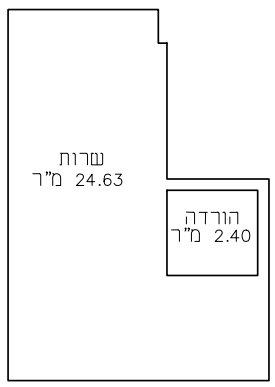
שרות
24.63 מ"ר
הורדה
2.40 מ"ר

קומת גג - מפלס +22.05
קנ"מ 1:100

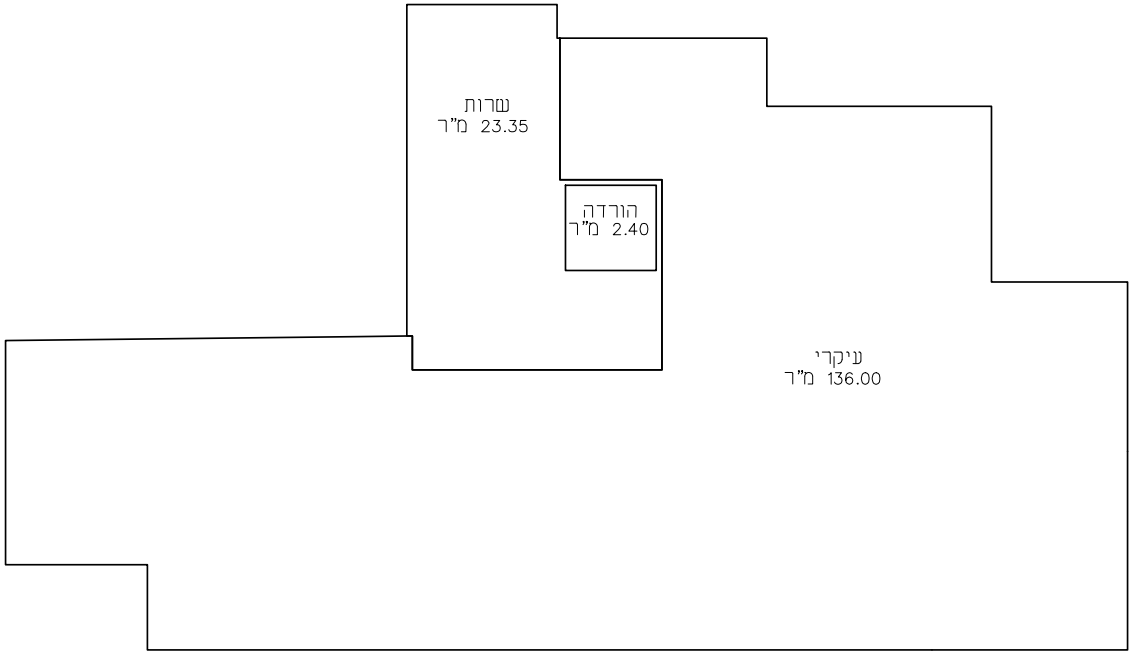
שרות
23.35 מ"ר
הורדה
2.40 מ"ר
עיקרי
136.00 מ"ר

קומה ה' - מפלס +15.75
קנ"מ 1:100

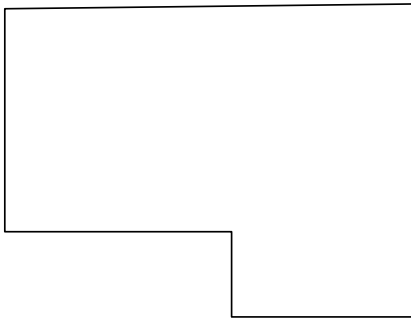

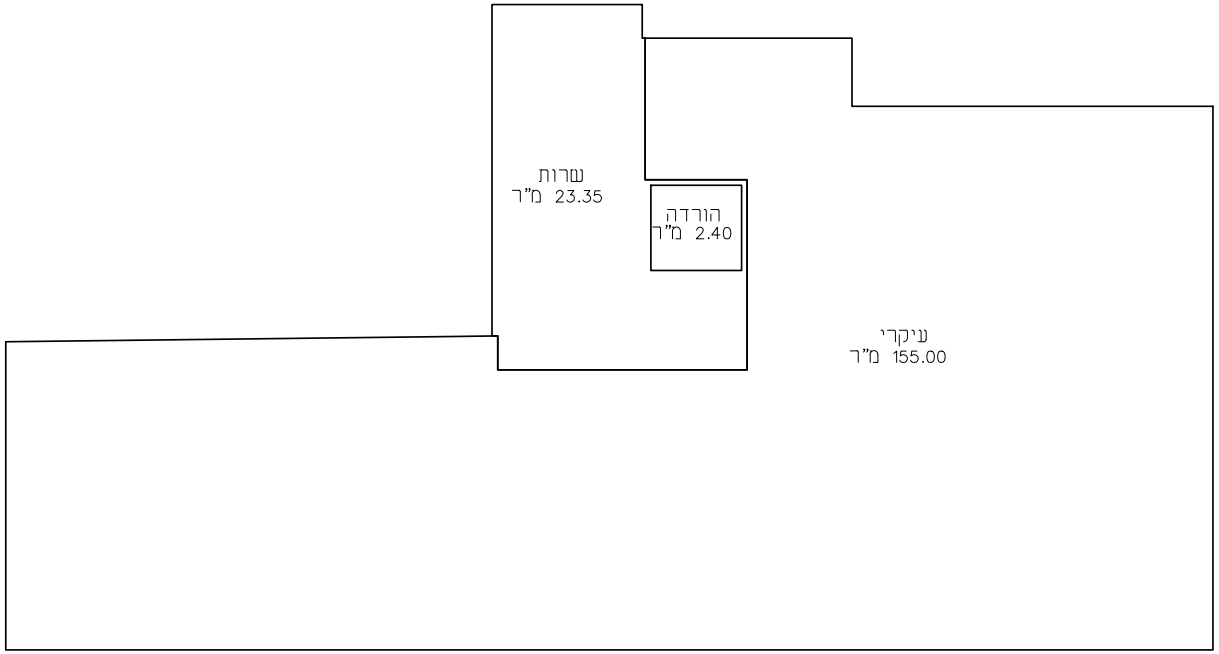
שרות
23.35 מ"ר
הורדה
2.40 מ"ר
עיקרי
155.00 מ"ר

קומה ג' - מפלס +9.45
קנ"מ 1:100

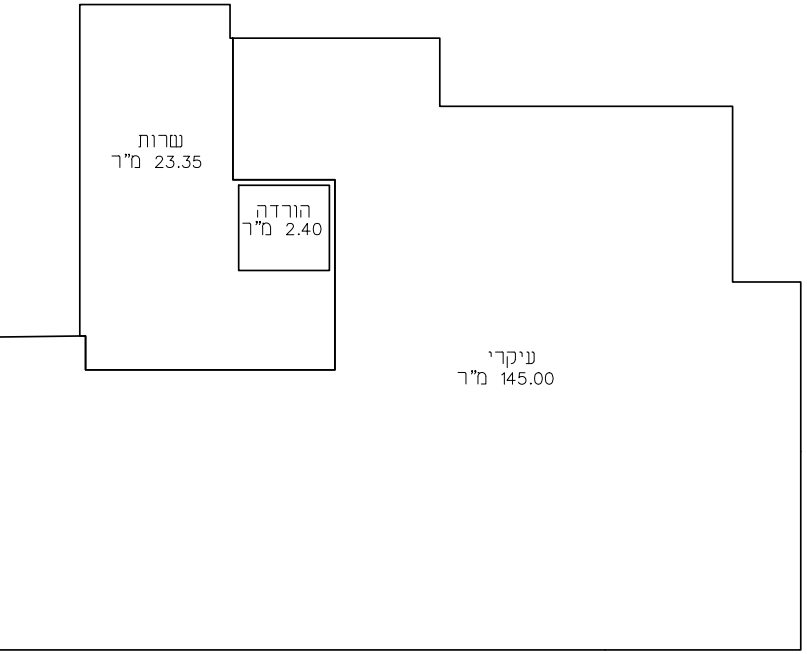
שרות
23.35 מ"ר
הורדה
2.40 מ"ר
עיקרי
145.00 מ"ר

קומה ד' - מפלס +12.60
קנ"מ 1:100

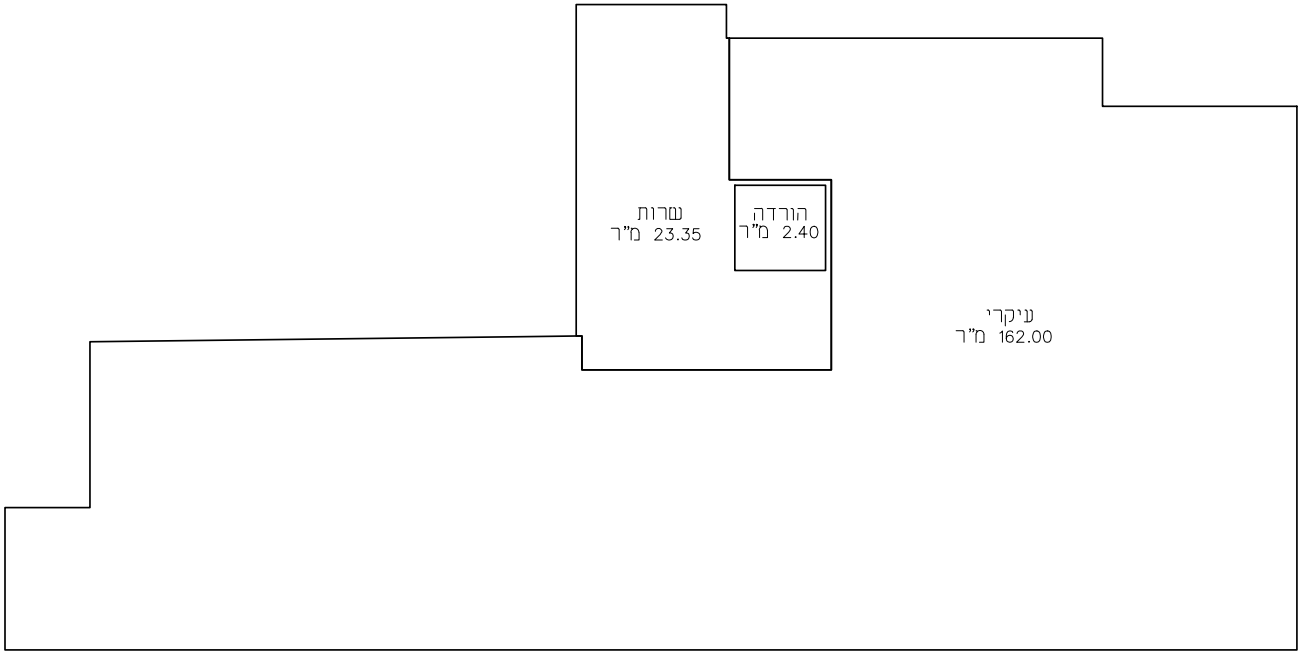
שרות
23.35 מ"ר
הורדה
2.40 מ"ר
עיקרי
162.00 מ"ר

קומה ב' - מפלס +6.30
קנ"מ 1:100

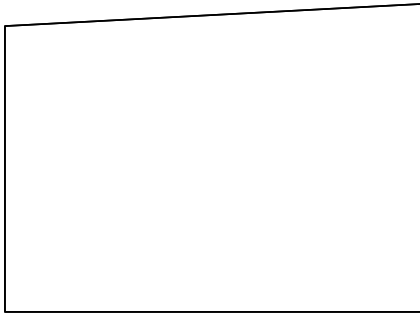

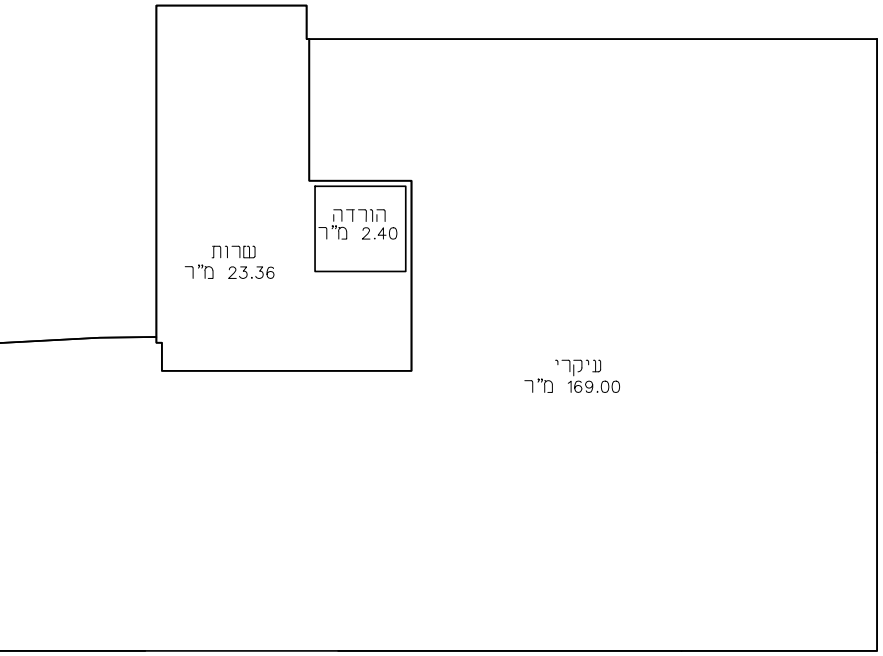
שרות
23.36 מ"ר
הורדה
2.40 מ"ר
עיקרי
169.00 מ"ר

קומה א' - מפלס +3.15
קנ"מ 1:100

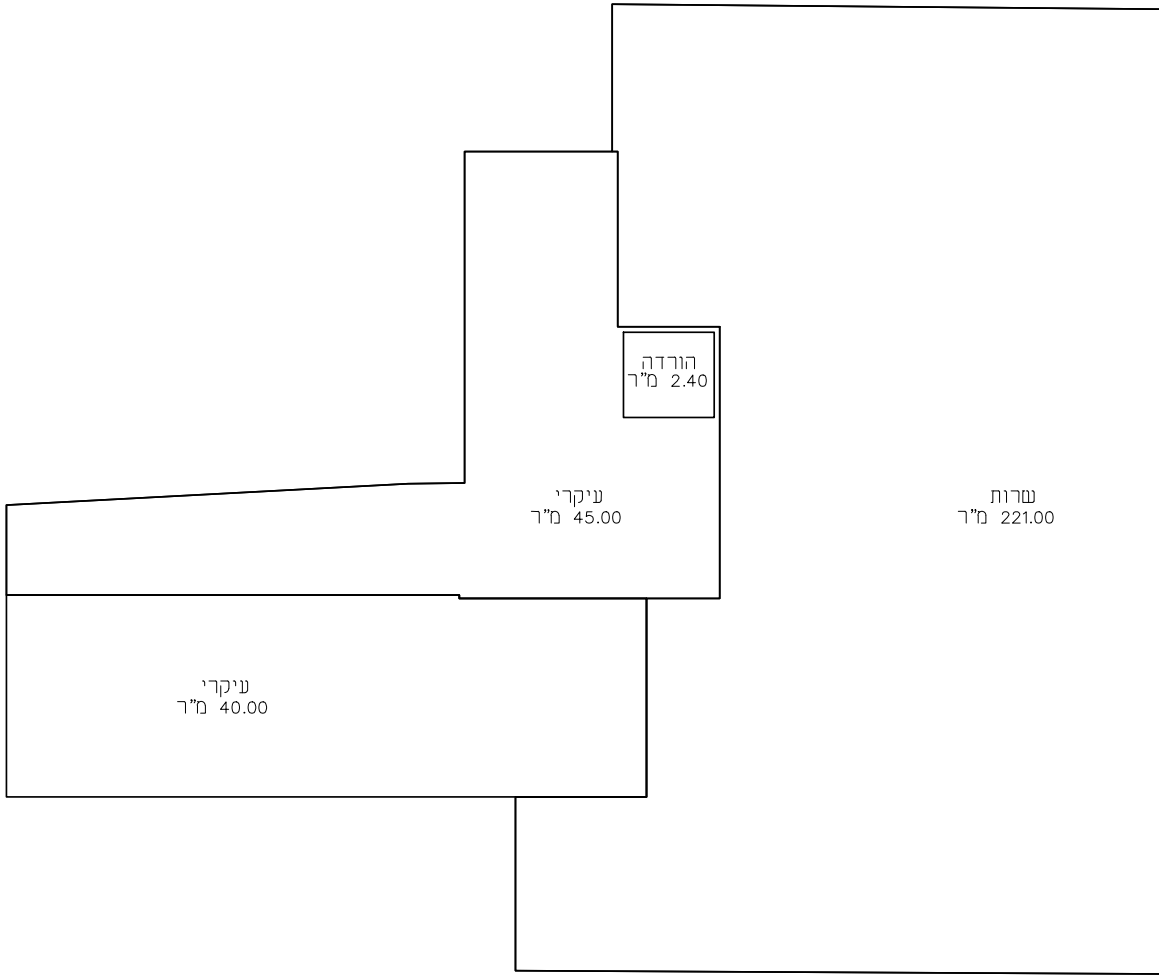
הורדה
2.40 מ"ר
עיקרי
45.00 מ"ר
שרות
221.00 מ"ר
עיקרי
40.00 מ"ר

קומה חניה - מפלס +0.00
קנ"מ 1:100



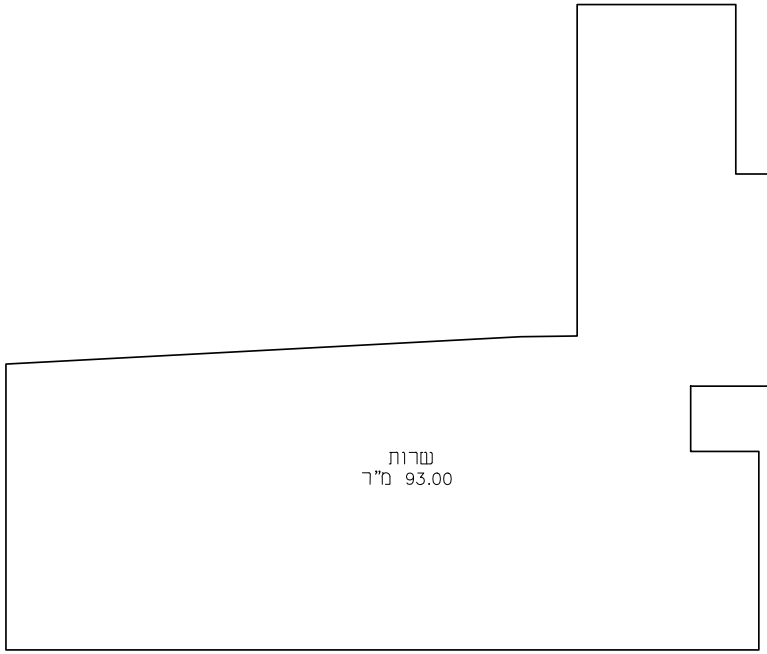
שרות
93.00 מ"ר

קומה מחסנים - מפלס -2.50
קנ"מ 1:100

חוק התכנון והבנייה, התשכ"ה - 1965
תכנית מתאר מקומית

101-1076884

בנין חדש ברח' שאול המלך 26
סנהדריה, ירושלים

טבלת שטחים גליון 1 מתוך 1

מחוז	ירושלים
מרחב תכנון מקומי	ירושלים
רשות מקומית	ירושלים
ישוב	ירושלים
תאריך	1.3.2024
טבלת שטחים	קנ"מ 1:100
שם תרשים 1	-
תרשים נוסף	-
תרשים נוסף	-

שמות וחתימות:

עורך הנספח	שם: יצחק שפירא יצחק פנט	חתימה:
גורם מאשר	שם:	תאריך:
	תאגיד:	חתימה:

טבלת שטחים - סיכום:

	שטח עיקרי	שטח שרות	סה"כ
מתחת מפלס - 0.00	————	314.00 מ"ר	314.00 מ"ר
מעל מפלס - 0.00	958.00 מ"ר	165.20 מ"ר	1123.20 מ"ר
סה"כ	958.00 מ"ר	479.20 מ"ר	1437.20 מ"ר

שטח מרפסות: 38 מ"ר