

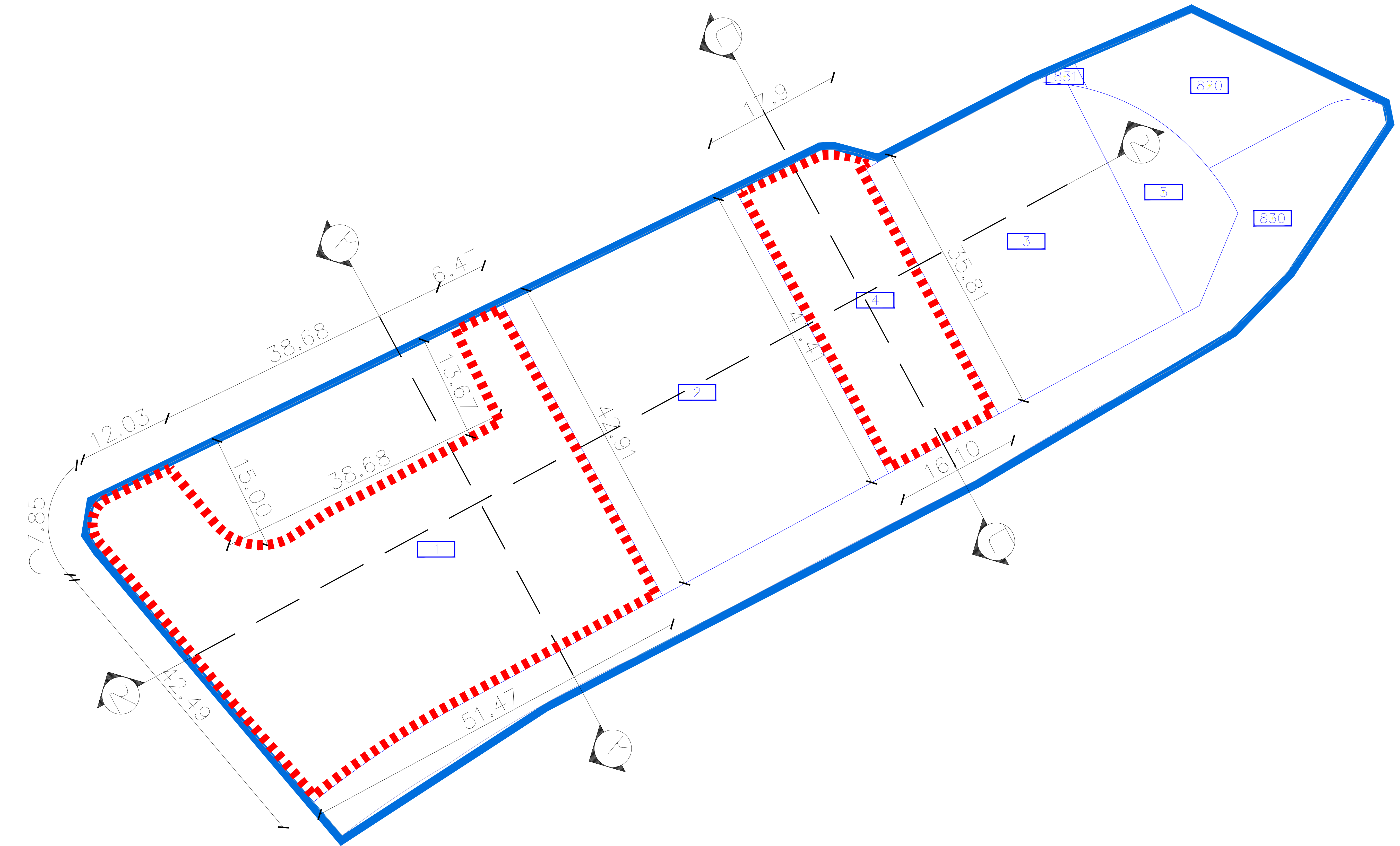
נספח תלת מימד	
תכנית מס' 101-1069764	
התחדשות עירונית סן מרטין 6-4, ירושלים.	
נספח לתכנית	גליון 1 מתוך 1
תאריך עריכת הנספח	20/05/2024
קנ"מ	1:500

- מקרא:
- גבול תכנית
 - גבול תא שטח ומספרו
 - גבול תא שטח תלת מימדי
 - מס' תא שטח תלת מימדי
 - מפלס עליון של השימוש הפרטי Z1=689.60
 - מפלס תחתון של השימוש הפרטי Z2=675.60
 - * מפלסים סופיים יקבעו בשלב היתר הבנייה

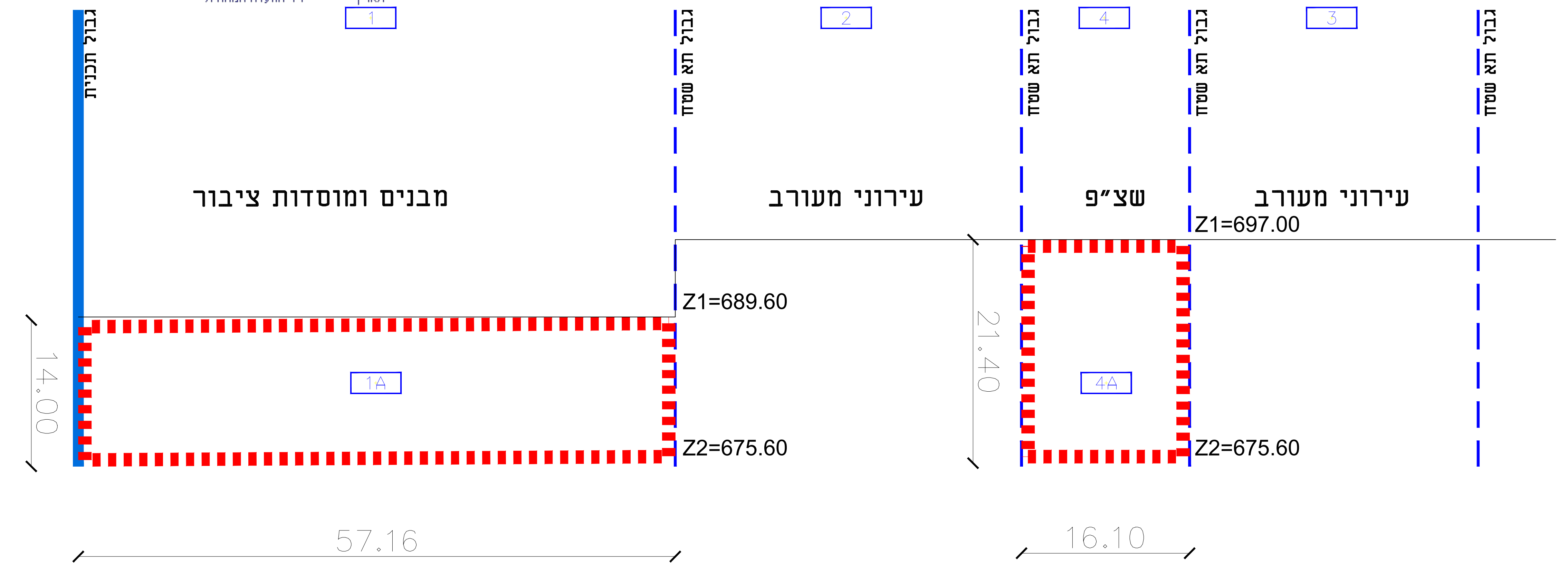
שמות וחותימות:
 עורך הנספח: [Signature]
 תאריך: 20/05/2024
 חותימות: [Signature]



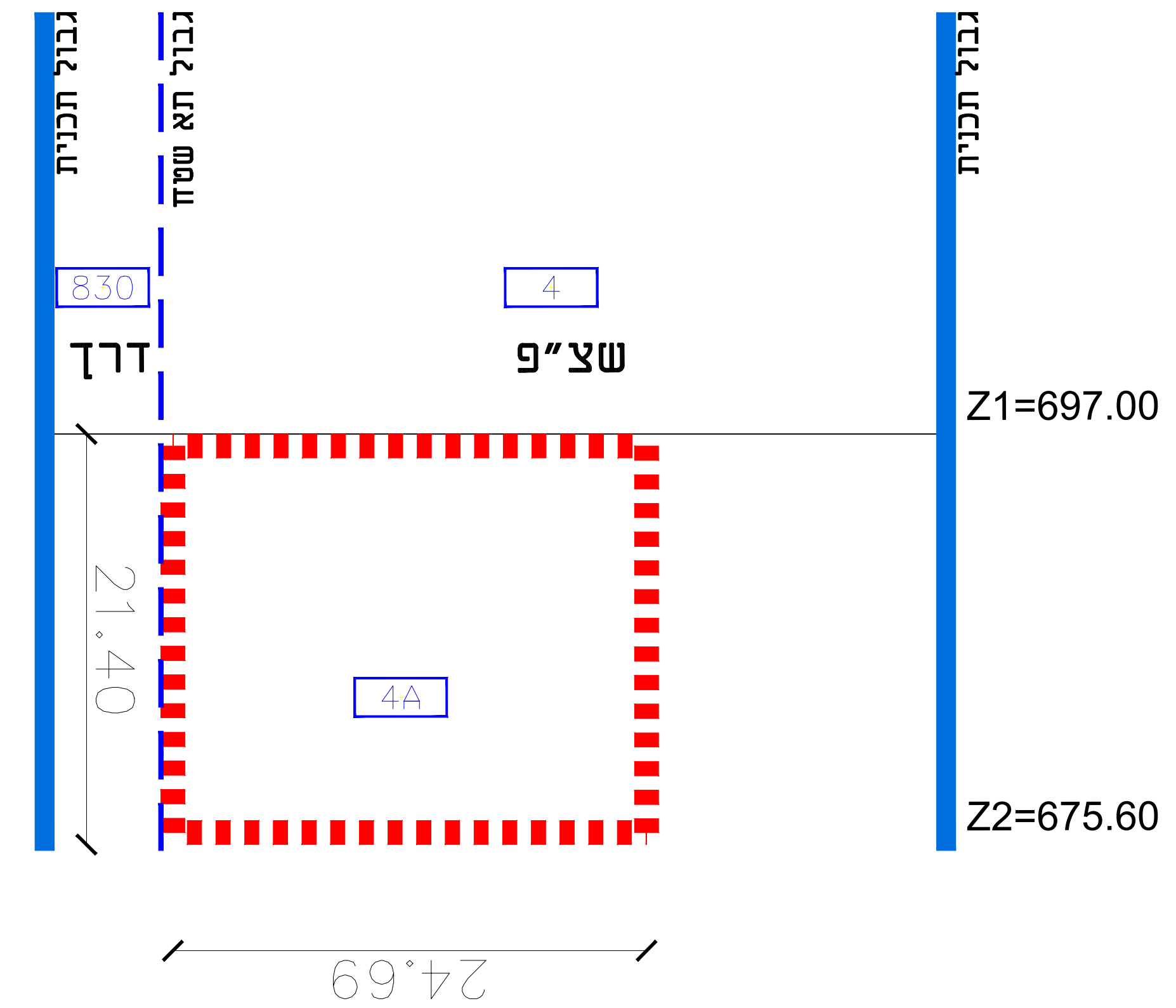
סניף ראשי:
 רחוב בן גוריון 59 בני ברק מיקוד: 5140
 טל: 03-7316888
 סניף ירושלים:
 רחוב קרית המדע 20, הר חוצבים, ירושלים
 טל: 02-9726920
 email: Office@milosarc.co.il




חותך א-א



חותך ב-ב



חותך ג-ג



מבנים ומוסדות ציבור

עירוני מעורב

עירוני מעורב שצ"פ

מבנים ומוסדות ציבור

שצ"פ

חותך ג-ג

מינהל התכנון
 חוק התכנון והבניה, התשכ"ה - 1965
 מחוז ירושלים
 הוועדה המחוזית לתכנון ובניה
 29/10/2024
 לאשר את תוכנית
 17/11/2024
 תאריך
 י"ר הוועדה המחוזית

תכנית