


אריאל תכניתה במס' 15/51/51
הועדה המחוזית לתכנון ולבניה החליטה
לאשר את התכנית.
ביום

תכנית בניין עירוני מס' 510/5 א'
מכלל הקצוות האדומות

מס' תכנית 4010099920
מס' תכנית 8-02-1988
10/7/77
ת"ת

מס' תכנית	שטח רשום יעוד לפני תחילת התכנית	קצ"ר	מ"ר	מס' תכנית	שטח רשום יעוד לפני תחילת התכנית	מ"ר	מס' תכנית	שטח רשום יעוד לפני תחילת התכנית	מ"ר	מס' תכנית	שטח רשום יעוד לפני תחילת התכנית	מ"ר
1.	59 גווש בטלמות	אזור תחנת	14/ה'	1400 2062	2.10	3668	59	1400 2062	2.10	3668	59	1400 2062
2.	דניאלה רובינסקי 1/4 סניף רובינסקי 1/4 אריאל דוד 1/4 רובינסקי 1/4	אזור נופש		1401 2002	0.99	2073	131	1401 2002	0.99	2073	131	1401 2002
3.	מיכאל גוטר 1/2 ויולט גוטר 1/2	אזור נופש		1402 2005	0.77	42109	132	1402 2005	0.77	42109	132	1402 2005
4.	ליאור רובינר 1355/2055 הסקרבי אדרי 650/2055 סגל יעקב מילסל 70/2055	אזור נופש		1401 2038	0.77	2055	133	1401 2038	0.77	2055	133	1401 2038
5.	סקס פוגל 528/2112 דורית פוגל 528/2112 פלורה אלכסנדר 1/2	אזור נופש		1402 2001	0.99	2112	134	1402 2001	0.99	2112	134	1402 2001
6.	קינו לינסון 1/2 המן סנידורט 1/2	אזור נופש		1402 2005	0.99	1995	135	1402 2005	0.99	1995	135	1402 2005
7.	נה חוש 1/2 קלסר ששה 1/4 קלסר יהודית 1/4	אזור נופש		1400 2008	0.77	2024	136	1400 2008	0.77	2024	136	1400 2008
8.	הלנה פולגר 1/4 פטר פולגר 1/4 רולף פולגר 1/4 חנה מרים פולגר 1/4	אזור נופש		1400 2007	0.99	2010	137	1400 2007	0.99	2010	137	1400 2007
9.	הנריק ברונו 1/4	אזור נופש		1400 2009	0.99	2177	138	1400 2009	0.99	2177	138	1400 2009
10.	מרתים בחוף החרון 1/4 בע"מ	אזור נופש		1400 2014	0.99	2102	139	1400 2014	0.99	2102	139	1400 2014
11.	א. פנקשטיין 1/4 ענתאל ארינב 1/4 הרבית קארול 1/4	אזור נופש		1400 2010	0.99	2034	140	1400 2010	0.99	2034	140	1400 2010
12.	1400 2011	אזור נופש		1400 2011	0.77	2058	141	1400 2011	0.77	2058	141	1400 2011




תעודת הנדסה מס' 28789
2/2

משרד הפנים מהוז המרכז
חוק התכנון והבניה תשכ"ה-1965


אישור תכנית מס. חש/סול/4

הועדה המחוזית לתכנון ולבניה החליטה


ביום 11.12.82 לאשר את התכנית




יו"ר הועדה המחוזית



מס' סדר	מס' תעלה	מס' רישום	מס' חשבון	מס' חשבון	מס' חשבון	מס' חשבון	מס' חשבון	מס' חשבון	מס' חשבון	מס' חשבון	מס' חשבון	מס' חשבון	מס' חשבון
מס' חשבון	מס' חשבון	מס' חשבון	מס' חשבון	מס' חשבון	מס' חשבון	מס' חשבון	מס' חשבון	מס' חשבון	מס' חשבון	מס' חשבון	מס' חשבון	מס' חשבון	מס' חשבון
26.6	0.24	1.05	1400	2025	1946	142	1/2	יעקב אריה אלטר	13	1/2	יעקב אריה אלטר		
21.1	0.19	1.08	1400	2039	2009	145	1/4	יעקב אריה אלטר	14	1/4	יעקב אריה אלטר		
4.45	0.04	1.08	1401	2040	1996	144	1/2	יעקב אריה אלטר	15	1/2	יעקב אריה אלטר		
		1.08	1400	2041	2010	145	1/2	יעקב אריה אלטר	16	1/2	יעקב אריה אלטר		
		1.08	1400	2042	2027	146	1/2	יעקב אריה אלטר	17	1/2	יעקב אריה אלטר		
		1.08	1403	2044	2048	147	1/2	יעקב אריה אלטר	18	1/2	יעקב אריה אלטר		
		1.08	1405	2045	2018	148	1/4	יעקב אריה אלטר	19	1/4	יעקב אריה אלטר		
		1.08	1405	2046	2002	149	1/2	יעקב אריה אלטר	20	1/2	יעקב אריה אלטר		
		1.08	1402	2047	2001	150	1/32	יעקב אריה אלטר	21	1/4	יעקב אריה אלטר		
		1.08	1403	2043	1991	151	1/4	יעקב אריה אלטר	22	1/4	יעקב אריה אלטר		
		1.08	1401	2050	1993	152	1/2	יעקב אריה אלטר	23	1/2	יעקב אריה אלטר		



2





		ט ב ל ח		ה ג ז ח ט		ז א ג ה ט		ב ע ב		ט כ ב		ט ז ט	
מס' פדורג	הבעלת תרומה ותאריך	החלקה	שטח ב"ר	שטח המגרש במ"ר	התוכנית	מס' חלקה	שטח ב"ר	שטח המגרש במ"ר	התוכנית	מס' חלקה	שטח ב"ר	שטח המגרש במ"ר	התוכנית
	קנין משותף יחד עם אבן ג'ורג' וסמית		0.04	1.08	14/11/54	2051	2051	2051	2051	155	1.12	2.81	1994
4.45	קנין משותף יחד עם אבן ג'ורג' וסמית	מכלול חקלאית	0.04	1.08	מכלול חקלאית	2052	2052	2052	2052	154	1.12	2.53	2002
4.45	קנין משותף יחד עם אבן ג'ורג' וסמית	מכלול חקלאית	0.04	1.08	מכלול חקלאית	2053	2053	2053	2053	155	1.12	2.53	2002
4.45	קנין משותף יחד עם אבן ג'ורג' וסמית	מכלול חקלאית	0.04	1.08	מכלול חקלאית	2054	2054	2054	2054	156	1.12	2.53	2005
4.45	קנין משותף יחד עם אבן ג'ורג' וסמית	מכלול חקלאית	0.04	1.08	מכלול חקלאית	2055	2055	2055	2055	157	1.12	2.53	2006
13.35	קנין משותף יחד עם אבן ג'ורג' וסמית	מכלול חקלאית	0.12	1.00	מכלול חקלאית	2006	2006	2006	2006	158	1.12	2.53	2005
4.45	קנין משותף יחד עם אבן ג'ורג' וסמית	מכלול חקלאית	0.04	1.08	מכלול חקלאית	2056	2056	2056	2056	159	1.12	2.53	2003
4.45	קנין משותף יחד עם אבן ג'ורג' וסמית	מכלול חקלאית	0.04	1.08	מכלול חקלאית	2059	2059	2059	2059	160	1.12	2.53	1999

2

6

קבוצה א		קבוצה ב		קבוצה ג		קבוצה ד		קבוצה ה	
סדר	שם	סדר	שם	סדר	שם	סדר	שם	סדר	שם
12.2	עליות סווי נריחה איזון יטלס הטלום איזון יקבל הטלום יחסיה ב-1 יחסיה ב-1 יחסיה ב-1	0.11	תקת יחסי ב-4 מכלל התנניה	1.00	אזור נרנס אזור נוהם	0.89	אזור מנורים	2026	191
							אזור מנורים	991	192
							אזור מנורים	1005	193
							אזור מנורים	1024	194
5.6	תקת יחסי ב-4 מכלל התנניה	0.51	אזור מנורים	0.56	אזור מנורים	0.56	אזור מנורים	1013	195
							אזור מנורים	997	196
							אזור מנורים	998	197
5.6	אזור מנורים	0.51	אזור מנורים	0.49	אזור מנורים	0.56	אזור מנורים	1006	198
							אזור מנורים	1025	199
							אזור מנורים	1019	200
							אזור מנורים	1049	201
							אזור מנורים	994	202
							אזור מנורים	1019	200
							אזור מנורים	1049	201
							אזור מנורים	994	202





מס' סדר	הקצאה	מבצע	תקופת תשלום	מס' סדר	מבצע	מס' סדר	הקצאה	מבצע	מס' סדר	הקצאה	מבצע	מס' סדר	הקצאה	מבצע	מס' סדר	הקצאה	מבצע	מס' סדר	הקצאה	מבצע	מס' סדר	הקצאה	מבצע			
74	700	2075	0.54	700	2075	0.56	1016	203	74	700	2075	0.54	700	2075	0.56	1016	203	74	700	2075	0.54	700	2075	0.56	1016	203
75	700	2080	0.54	700	2080	0.56	1016	204	75	700	2080	0.54	700	2080	0.56	1016	204	75	700	2080	0.54	700	2080	0.56	1016	204
76	700	2081	0.54	700	2081	0.56	1005	205	76	700	2081	0.54	700	2081	0.56	1005	205	76	700	2081	0.54	700	2081	0.56	1005	205
77	700	2082	0.54	700	2082	0.56	1000	206	77	700	2082	0.54	700	2082	0.56	1000	206	77	700	2082	0.54	700	2082	0.56	1000	206
78	699	2084	0.54	699	2084	0.56	1004	207	78	699	2084	0.54	699	2084	0.56	1004	207	78	699	2084	0.54	699	2084	0.56	1004	207
79	700	2083	0.54	700	2083	0.56	998	208	79	700	2083	0.54	700	2083	0.56	998	208	79	700	2083	0.54	700	2083	0.56	998	208
80	700	2076	0.54	700	2076	0.56	989	210	80	700	2076	0.54	700	2076	0.56	989	210	80	700	2076	0.54	700	2076	0.56	989	210
81	700	2072	0.54	700	2072	0.56	996	209	81	700	2072	0.54	700	2072	0.56	996	209	81	700	2072	0.54	700	2072	0.56	996	209
82	700	2078	0.54	700	2078	0.56	1001	211	82	700	2078	0.54	700	2078	0.56	1001	211	82	700	2078	0.54	700	2078	0.56	1001	211
83	700	2074	0.54	700	2074	0.56	990	212	83	700	2074	0.54	700	2074	0.56	990	212	83	700	2074	0.54	700	2074	0.56	990	212
84	700	2077	0.54	700	2077	0.56	998	213	84	700	2077	0.54	700	2077	0.56	998	213	84	700	2077	0.54	700	2077	0.56	998	213
85	682	2087	0.43	682	2087	0.43	966	214	85	682	2087	0.43	682	2087	0.43	966	214	85	682	2087	0.43	682	2087	0.43	966	214
87	681	2085	0.43	681	2085	0.43	974	215	87	681	2085	0.43	681	2085	0.43	974	215	87	681	2085	0.43	681	2085	0.43	974	215
88	682	2085	0.43	682	2085	0.43	975	216	88	682	2085	0.43	682	2085	0.43	975	216	88	682	2085	0.43	682	2085	0.43	975	216

7.

