

מרחב תכנון מקומי - נתניה  
 תכנית מפורטת נת/537/18  
 שינוי לתכנית מפורטת נת/353 ולת"רש"צ 3/14/1  
**תכנית בינוי** (נספח מס' 1)

תחומי כיום  
 49,000  
 מס' תכנית  
 18/537

מקום : נתניה  
 מחוז : המרכז  
 נפה : השרון  
 גוש : 7940  
 חלקה : 111  
 בעל הקרקע: מנהל מקרקעי ישראל  
 היוזם : עמותת ב"כ "אגודת שלום"  
 המתכנן : אבי צרפתי-אדריכל  
 שטח התכנית: 379.00 מ"ר  
 ק"מ : 1:100

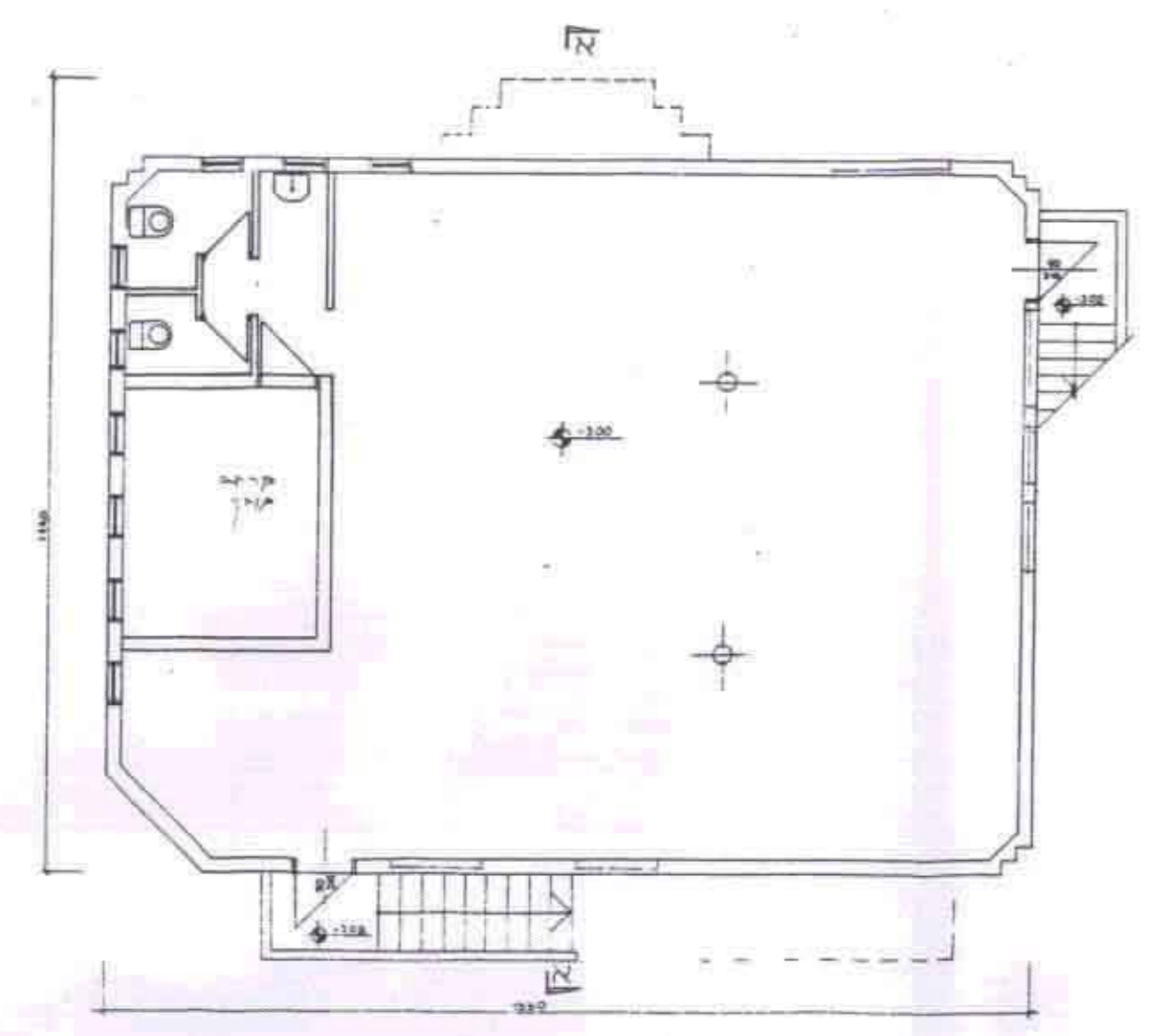
חוק התכנון והבניה תשכ"ח-1966  
 הועדה המקומית/מחוזית לתכנון ולבניה נתניה  
 אושר  
 3 חודשים  
 22/3/2014  
 מילגום חליר

חתימת בעל הקרקע:

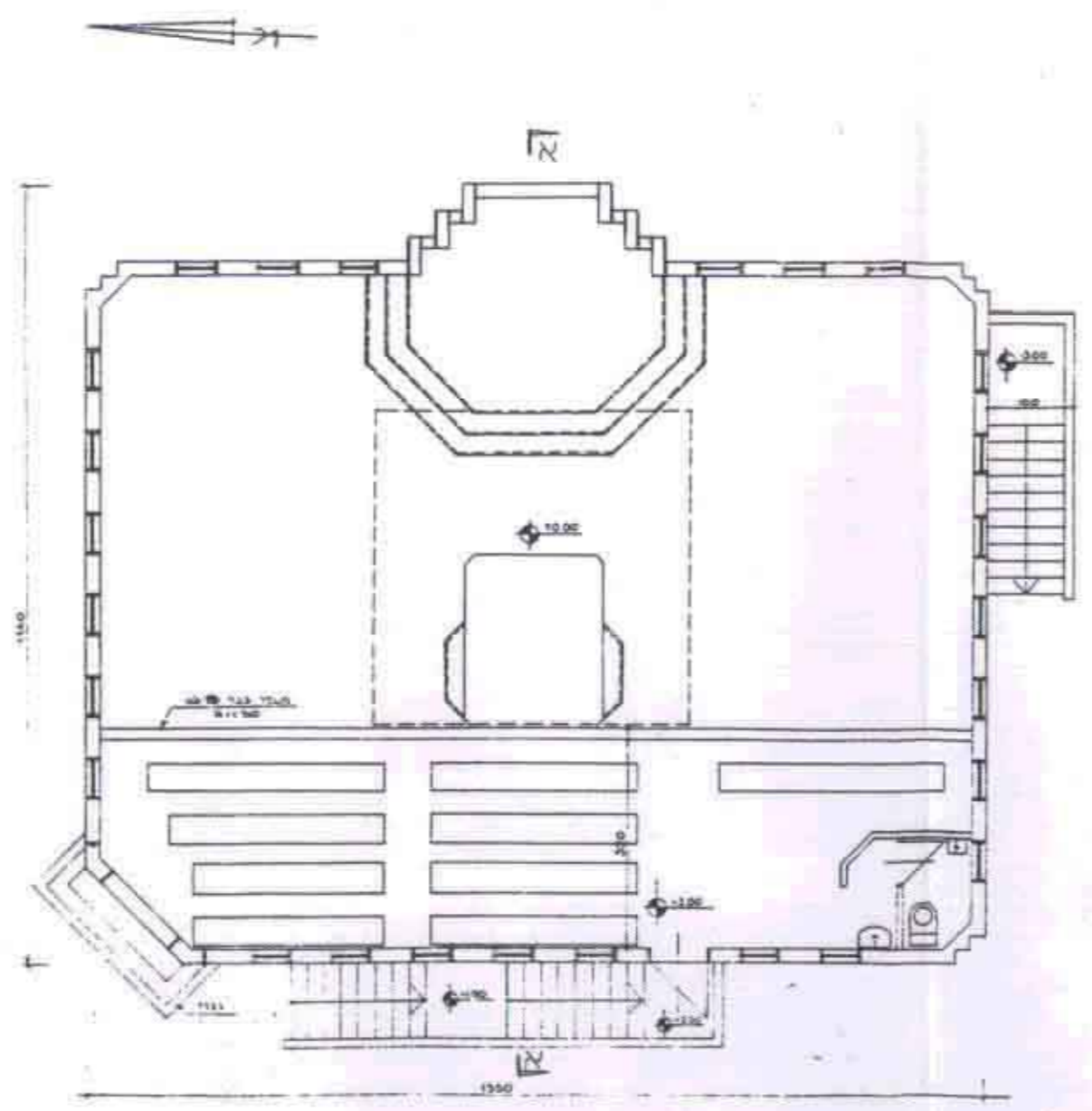
חתימת היוזם:

משרד הפנים מחוז המרכז  
 חוק התכנון והבניה תשכ"ח - 1966  
 אישור תכנית מס' 18/537/18  
 התכנית מאושרת מכח  
 סעיף 105 (ג) לחוק

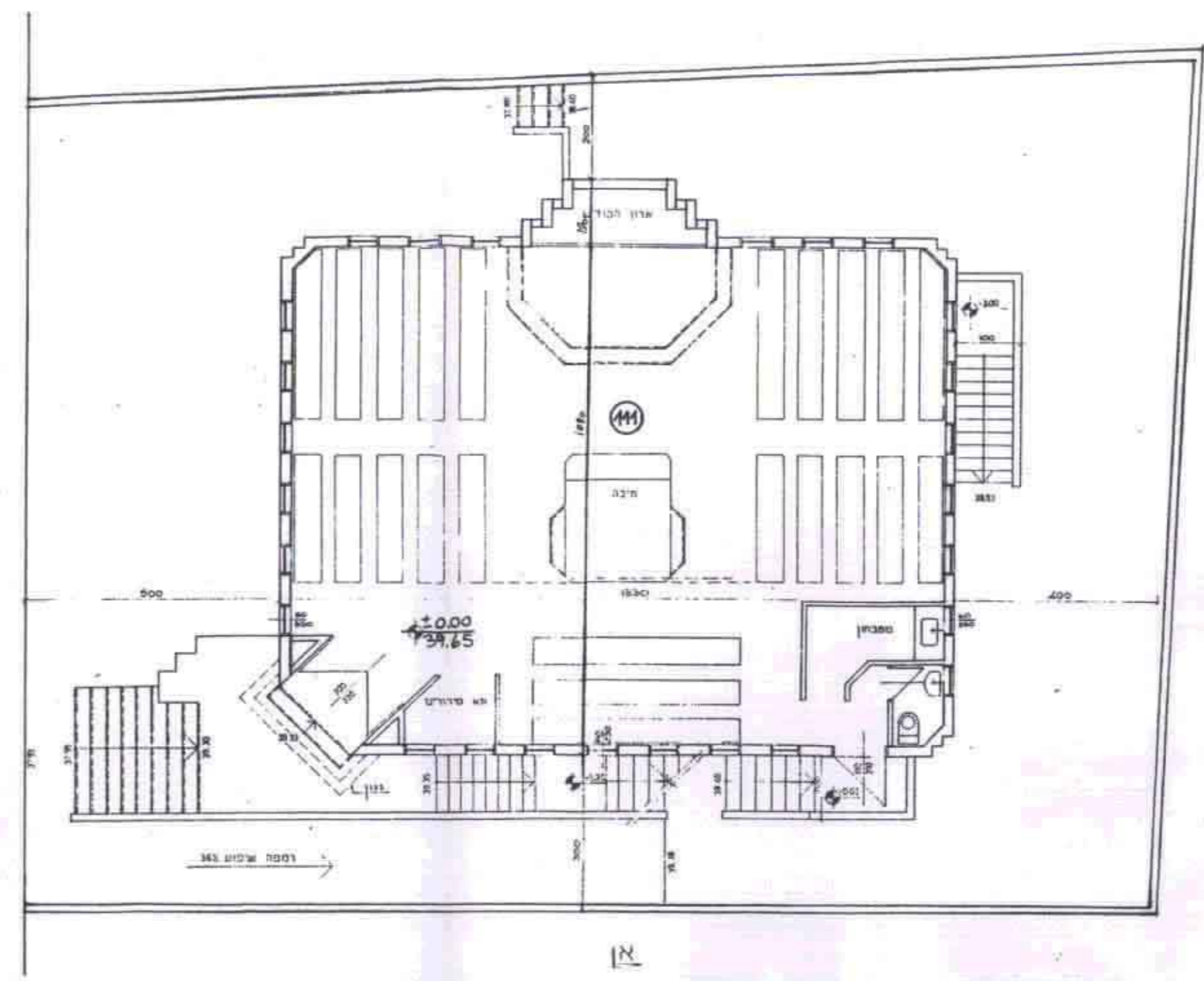
משרד הפנים  
 מחוז המרכז  
 נתקבל  
 ת"ת מס' 95



תכנית מרחף

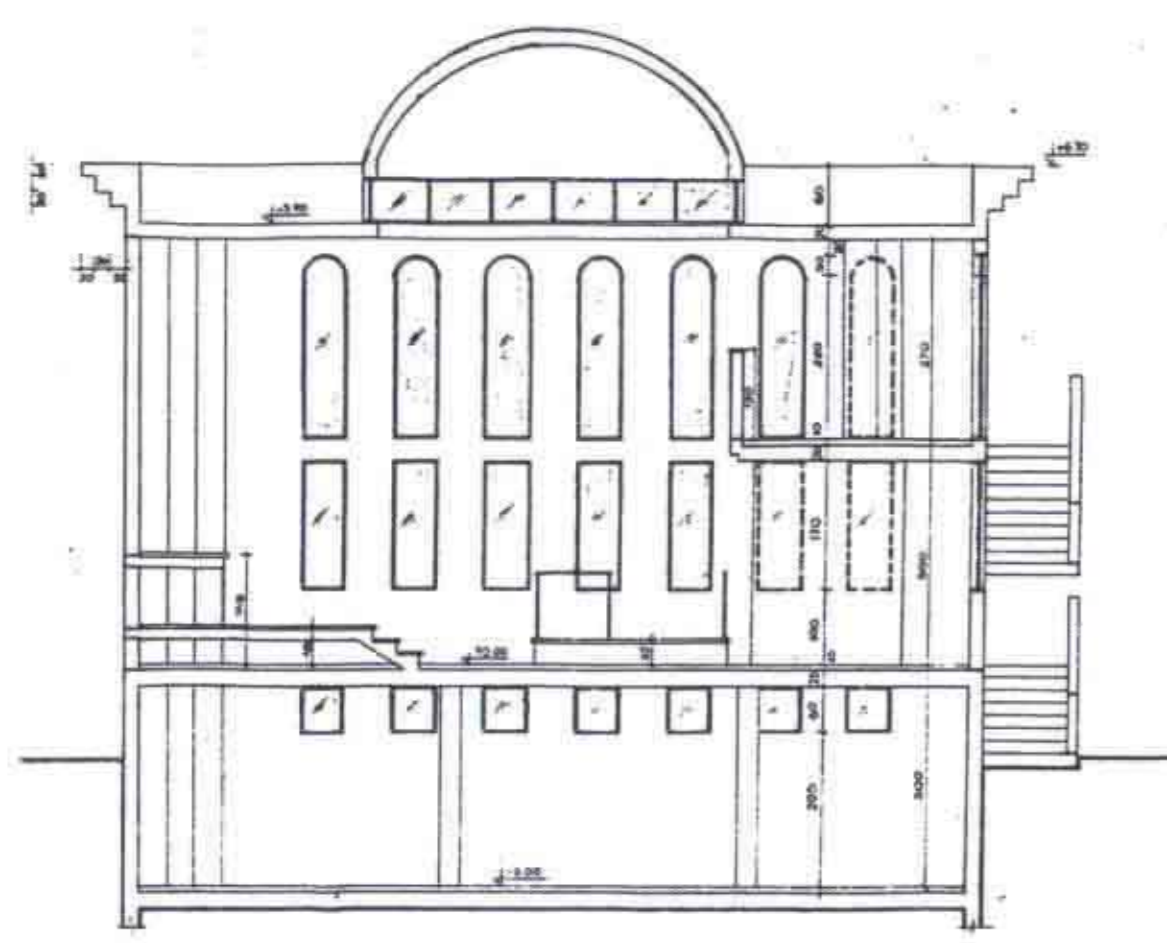


תכנית כלריה

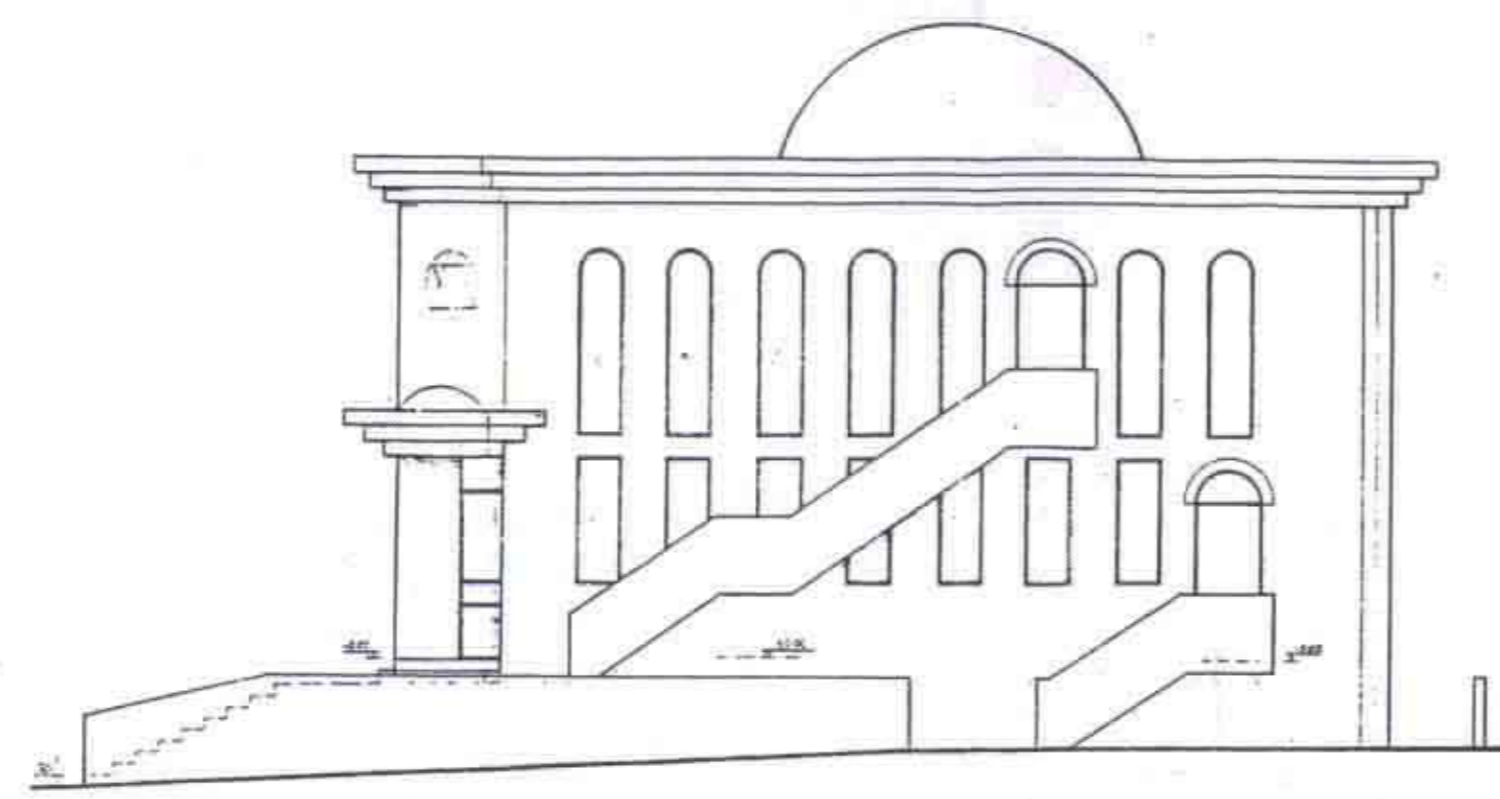


תכנית קומת קרקע


תכנון: חי ישעיהו



חתך א-א



חזית מערבית



חזית צפונית