

ילנה מקומית לרכיבו ובנין

06.12.2001

נתקבל

משרד הפנים
מנהל מרחב תכנון והנדסה
תאריך: 21.05.2001
גובה: 1:200

מחוז המרכז
מרחב תכנון מקומי - "הדרים"
תוכנית מתאר מקומית הר/19/10000
שינוי לתכניות הר/במ/600

נספח בינוי ופיתרון חניה - בלתי מחייב

נפה - פתח-חקה
מקום - הוד-השרון
גוש - 6455 חקקה - 129,130
שטח התכנית - 2433 מ"ר
בעלי הקרקע - צ"ח רוגשקוד מימון והשקעות בע"מ
נהר דוד, גולדברג עדנה, הדר אורה
הוזמים - צ"ח רוגשקוד מימון והשקעות בע"מ
המבצעים - עדיית הוד השרון ובע"מ הגרקע
עורך התכנית - ארכיטקט אריאלה לב-תמר
תאריך: 21.05.2001

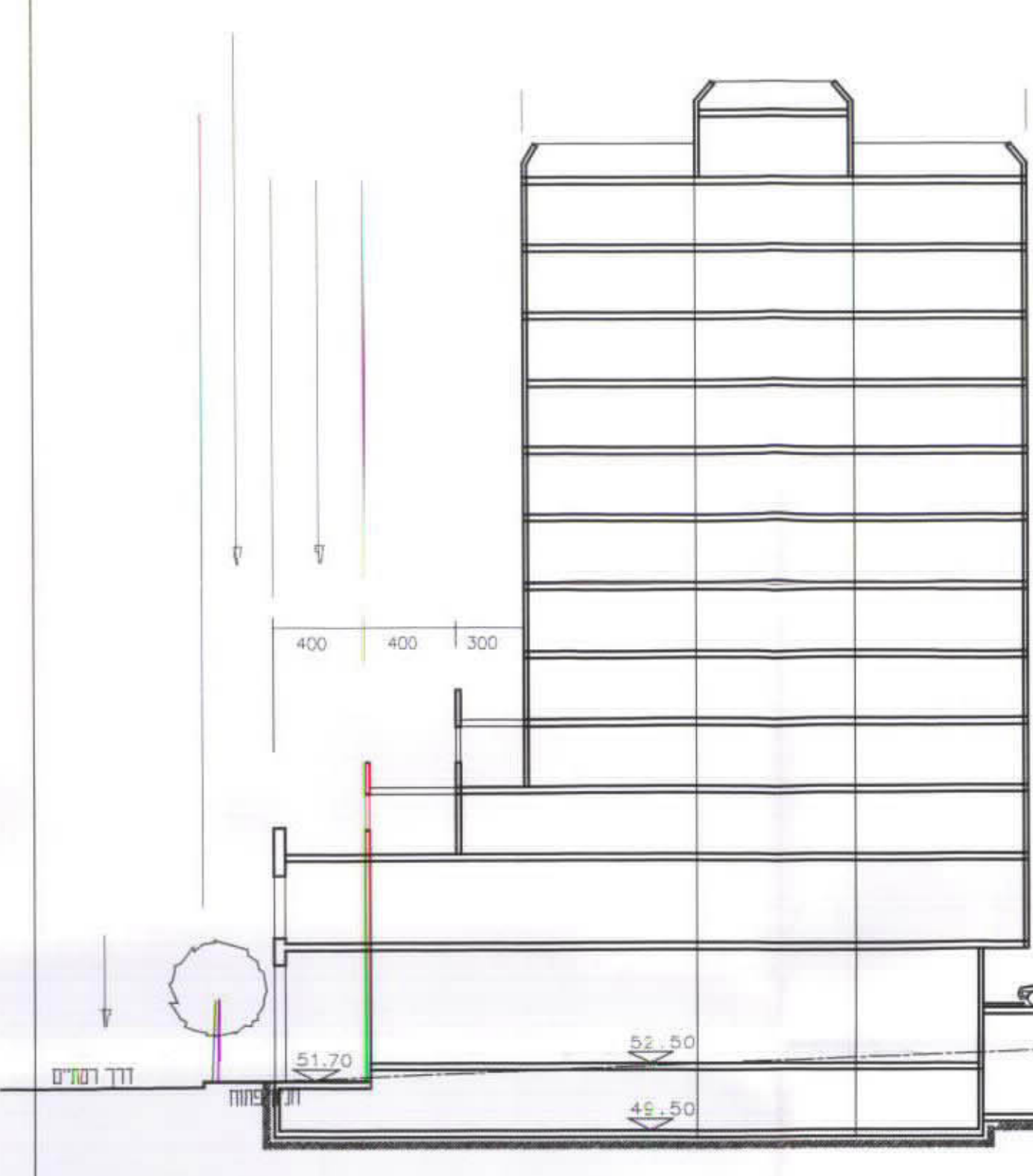
משרד הנדסה ומחוז המרכז
הנדסה תכנון והנדסה חסינית
1988
אישור תכנית מס, כ.א.א.
הנדסה תכנון והנדסה חסינית
צ"ח רוגשקוד מימון והשקעות בע"מ
21.05.2001

תוכנית קומה טיפוסית
1:280 ק"מ

מנתקן עשוי חרתות לטובת התכנון המחודשת
יום: 20.12.01

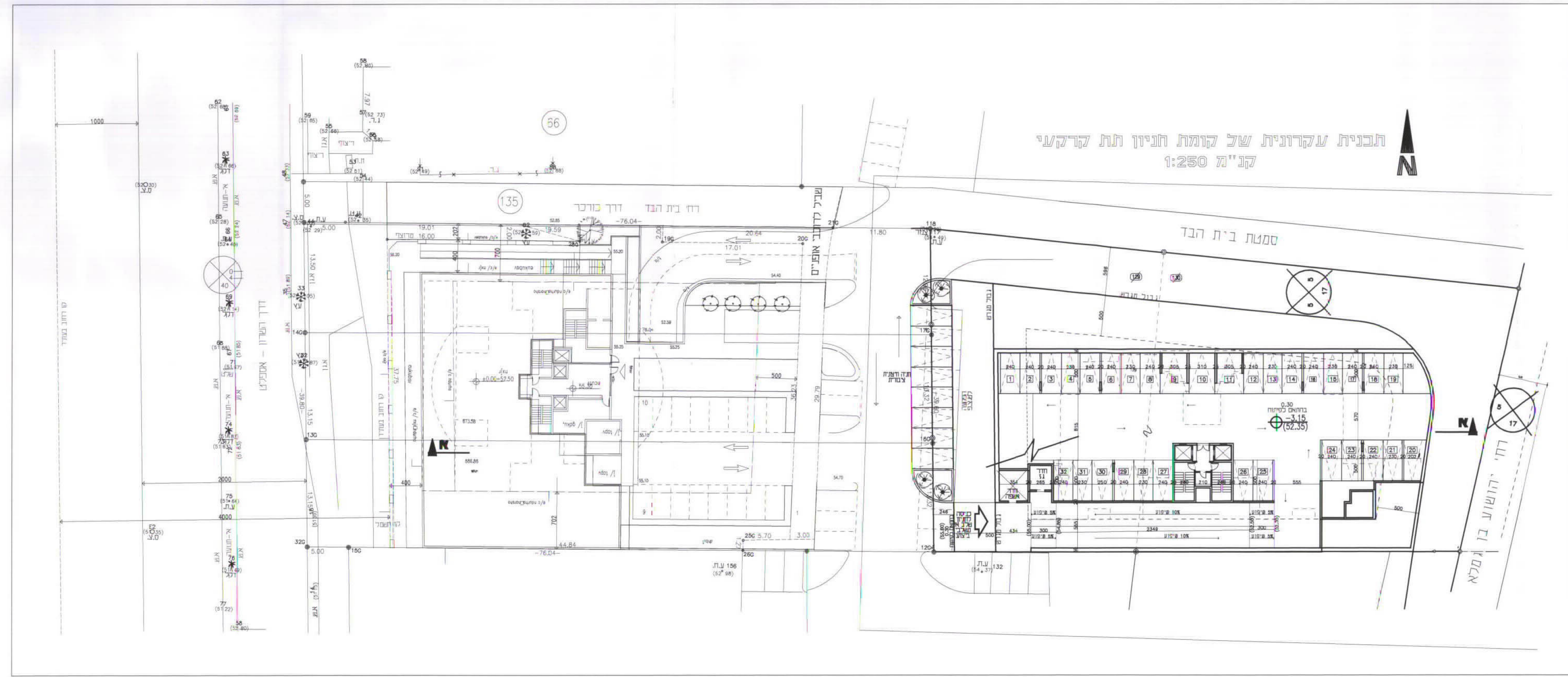
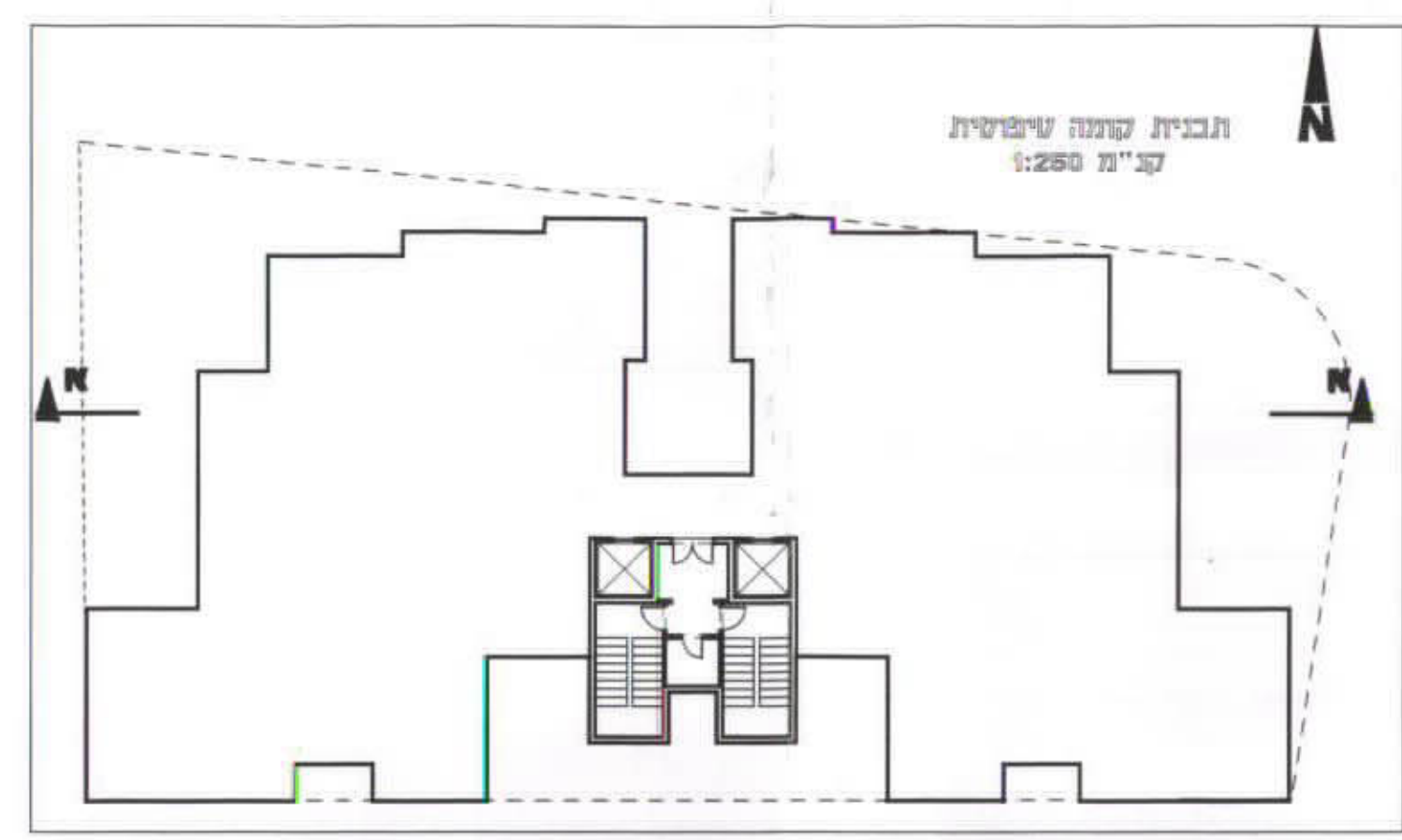
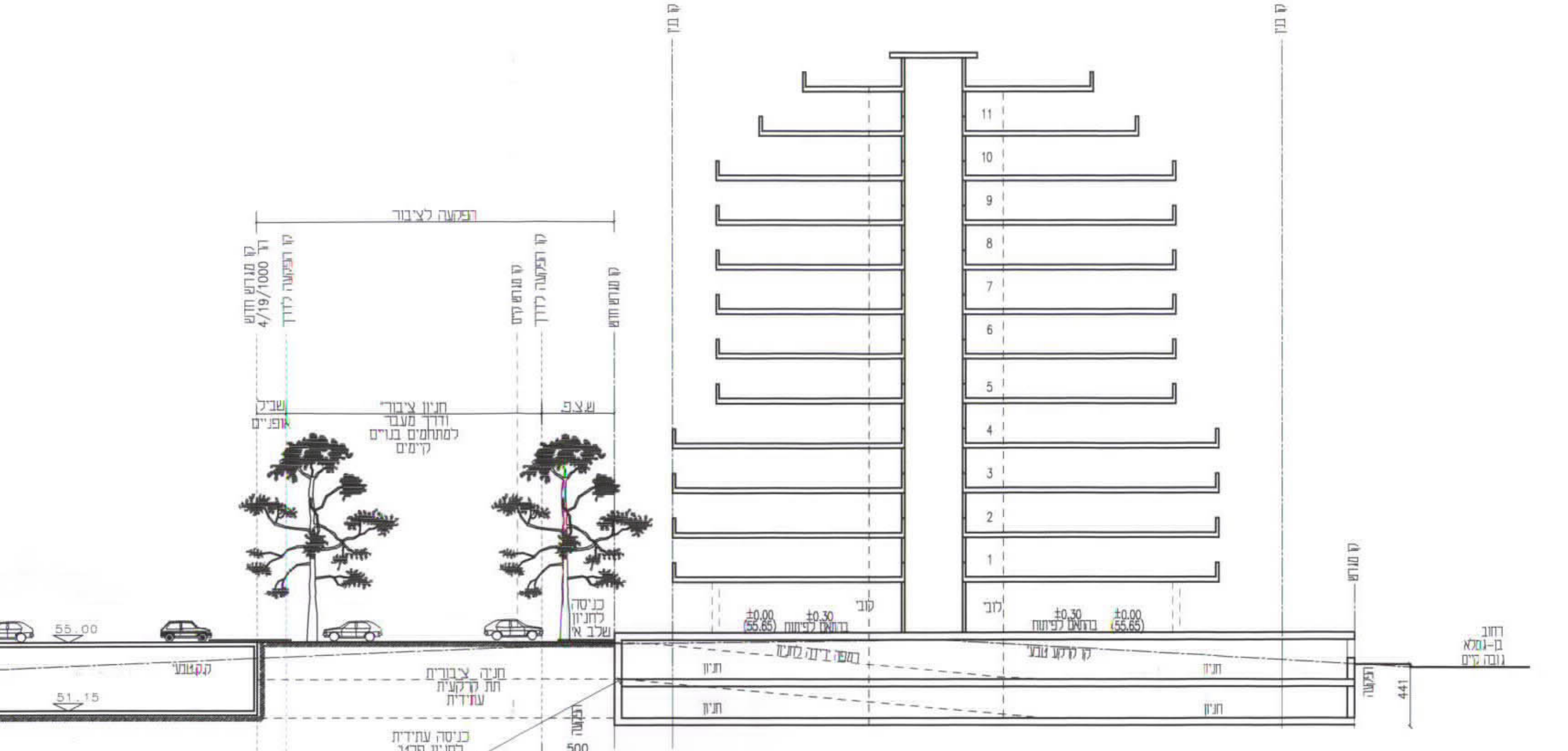
תקופת תחילת בניה: 2001
תאריך: 20.12.01

תחום תוכנית הר/10000/4/19



חתך עקרוני קו"מ 1:250

תחום תוכנית הר/10000/1/19



מצאן חניה	
מקומות חניה דרושים:	66 מקומות = 39+1.70 יח' ד"ור
מצאי מקומות חניה:	קומה 1 - 32 מקומות קומה 2 - 34 מקומות
סרטי	66 מקומות
הערה: ישוּעוֹת רמפות קבועוּ סופית לאורך קבלת נתוני הפיתוח	
מדור	10.10.00
דמבוע אחרא לנסיון ותוספתו בסוגים או למוד בקרה מידה סופר הרשמש בכל סדרה של א' והאחר כגבות ובויות על המבצע (לשם לטובתו)	
קו"מ	1:250
סדר	מטרי
סדר	מטרי
שטח	129-130 חקקה 6455
שטח	נספח תנועה ותניה
סדר	6 4 5 5 0 1 2 9
סדר	16.10.00
א.ב.א. רנדסת תחבורה בע"מ רח' ארלוזרוב 151, קומ' 11 63-6743217	