

# מרחב תכנון מקומי "שורקות" תכנית בינוי

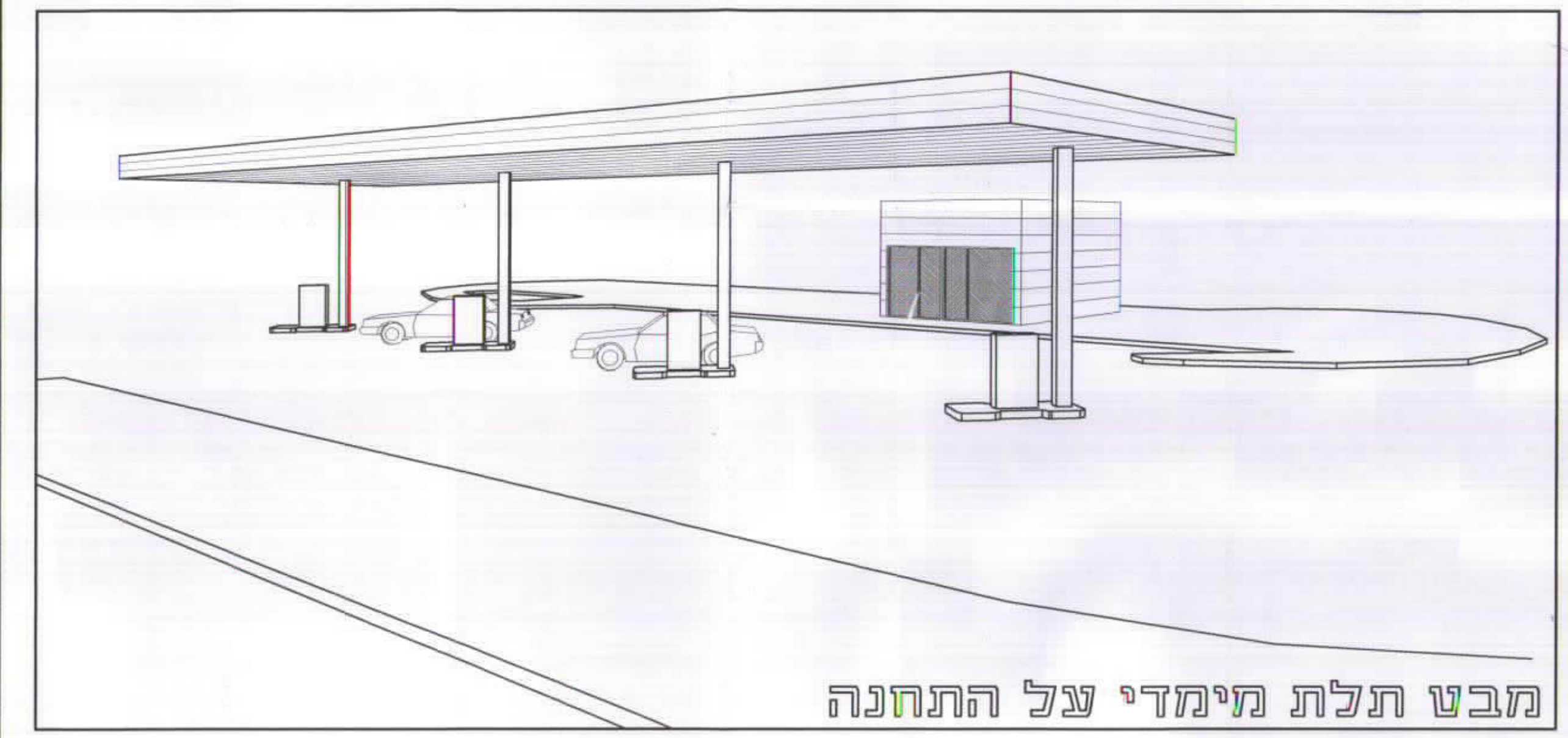
תכנית מפורטת מס' בר / מק / 246  
שינוי למש"ה 51 (בר)

גוש : 3894

חלקות (בחלקים) : 20

עורך התכנית: א.אורד - אדריכל ומתכנן ערים  
רח' הרב קוק 71/5 הרצליה  
טל: 09-9566186 פקס: 09-9566185

קנה מידה : 1:500



מבט תלת מימדי על התחנה

## חתימות :

פועל/ת  
אין ספק המועצה המקומית  
לבקשתו של מנכ"ל התכנית

אלי אורד  
רשם תכנון אזורי  
תל-אביב

## בעל הקרקע:

יוזמי התכנית :

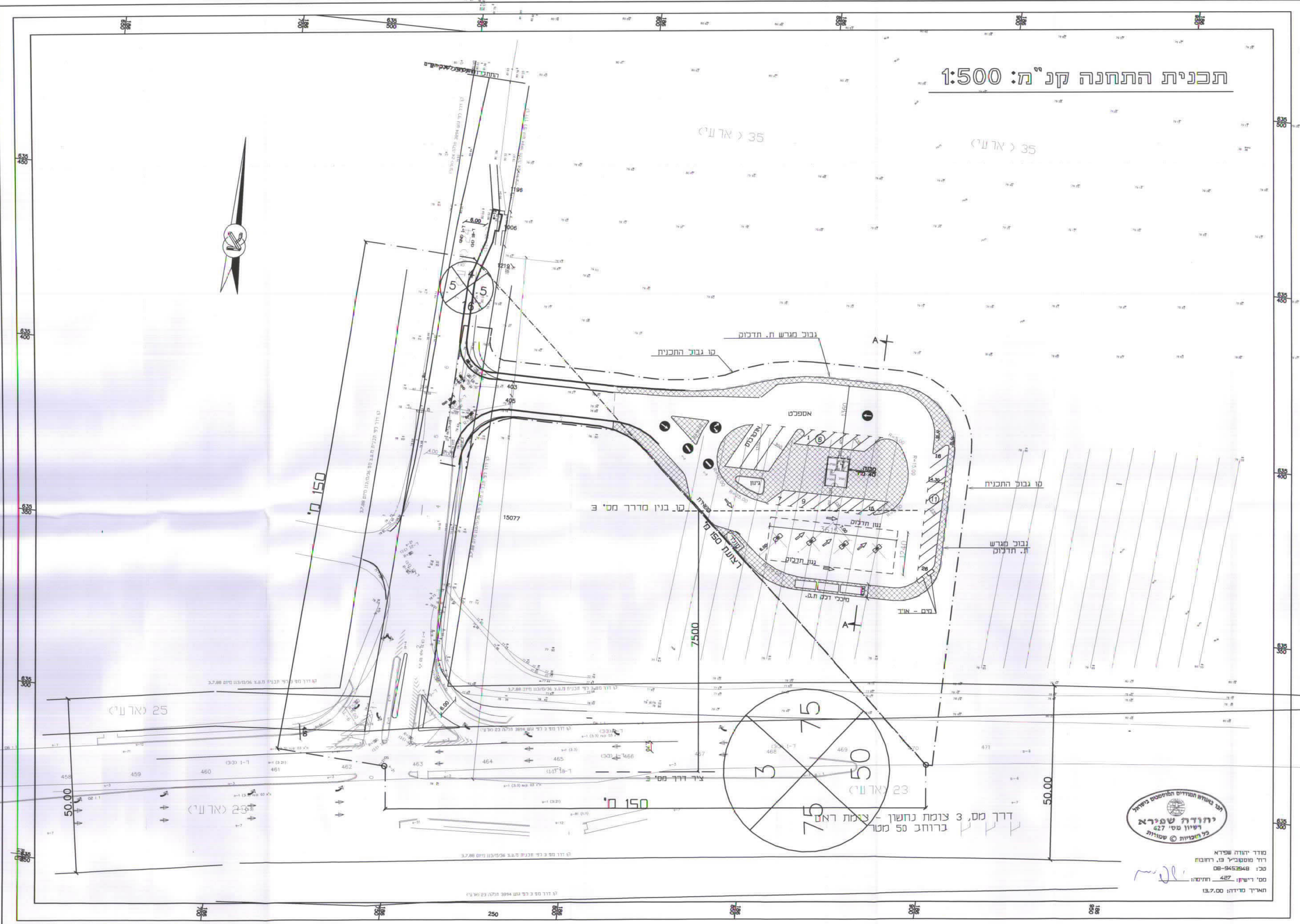
*(Signature)*

*(Signature)*

*(Signature)*

עורך התכנית : א.אורד - אדריכל ומתכנן ערים

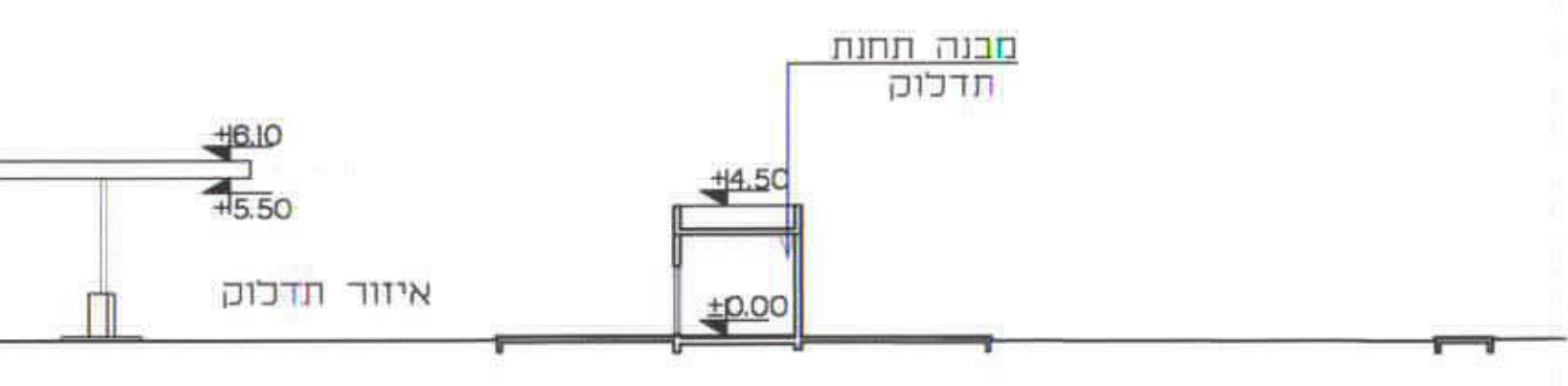
## תכנית התחנה קנ"מ: 1:500



מדד יחידה שטח  
רד מסמכיה: 27  
מס: 08-9452948  
מס רישון: 427  
מס רישון: 427  
חידוד מדידה: 13.7.00

## טבלת שטחים

שטח מ"ר	יעוד
40	מבנה
448	גגון תדכוק



חתך A-A קנ"מ 1:250

דרך מס' 3