

27.01.2003  
 תאריך: 2/8/19/1000  
 נתקבל

מבט חניה

שימוש בקרקע	כמות	תקן חניה	חניה דרושה	חניה מתוכננת
מגורים	55 יח'ד	1.7 ליח'ד	94	94

חניה ציבורית דרושה 20% = 11 מקומות חניה  
 חניה ציבורית מתוכננת 11 מקומות חניה

שנה	חודש	יום	מס	מהות העדכון	חתימה
02	01	19	06	עדכון כללי	פיני
02	05	22	05	עדכון להערות הועדה המחוזית	פיני
01	10	03	04	עדכון	פיני
01	08	13	03	עדכון	פיני
00	09	11	02	עדכון	עפרה
00	07	24	01	העדכון	
00	07	13	00	חאור העדכון	שרמס

הוכן עבור: לרמן - בוגומילסקי

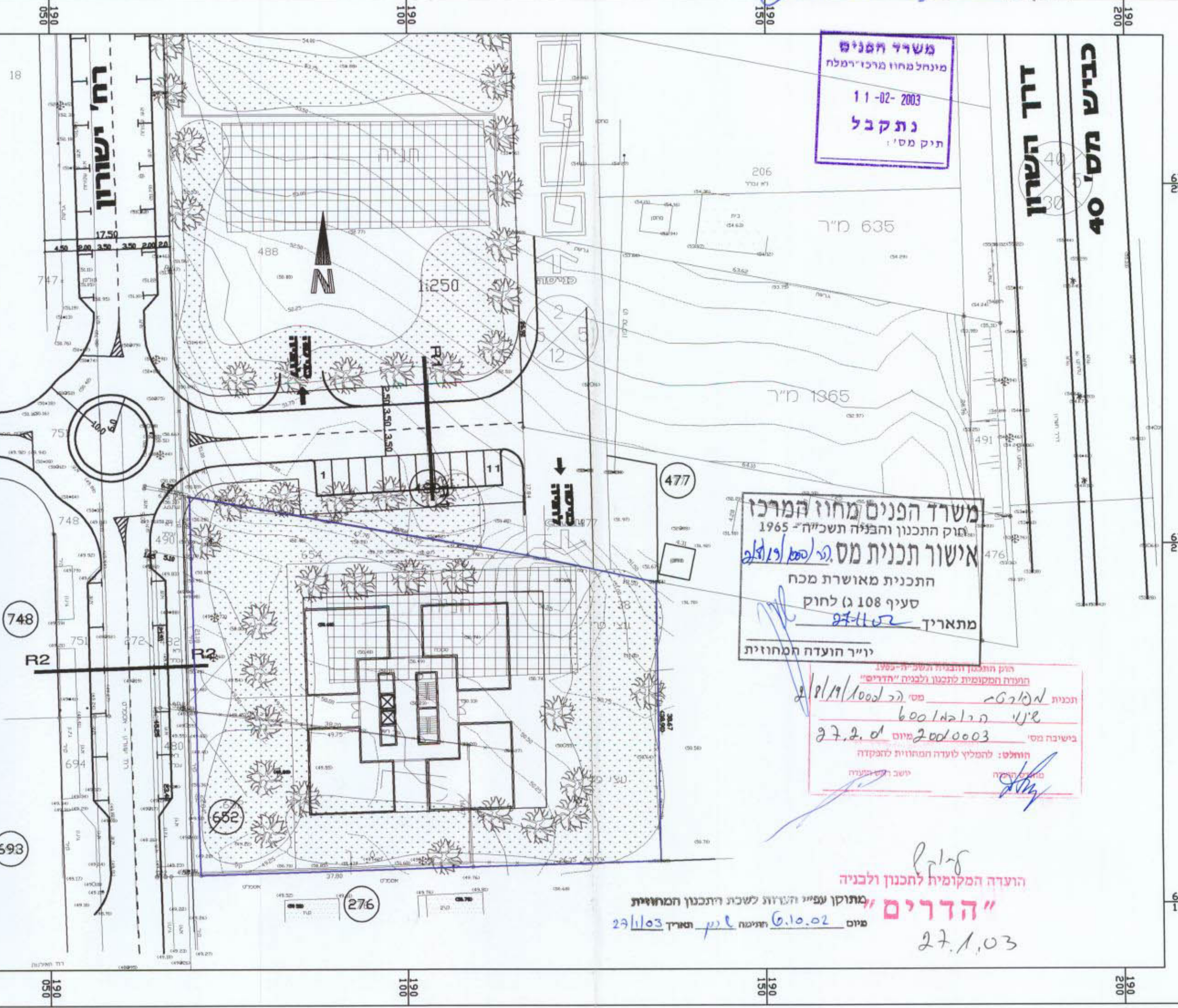

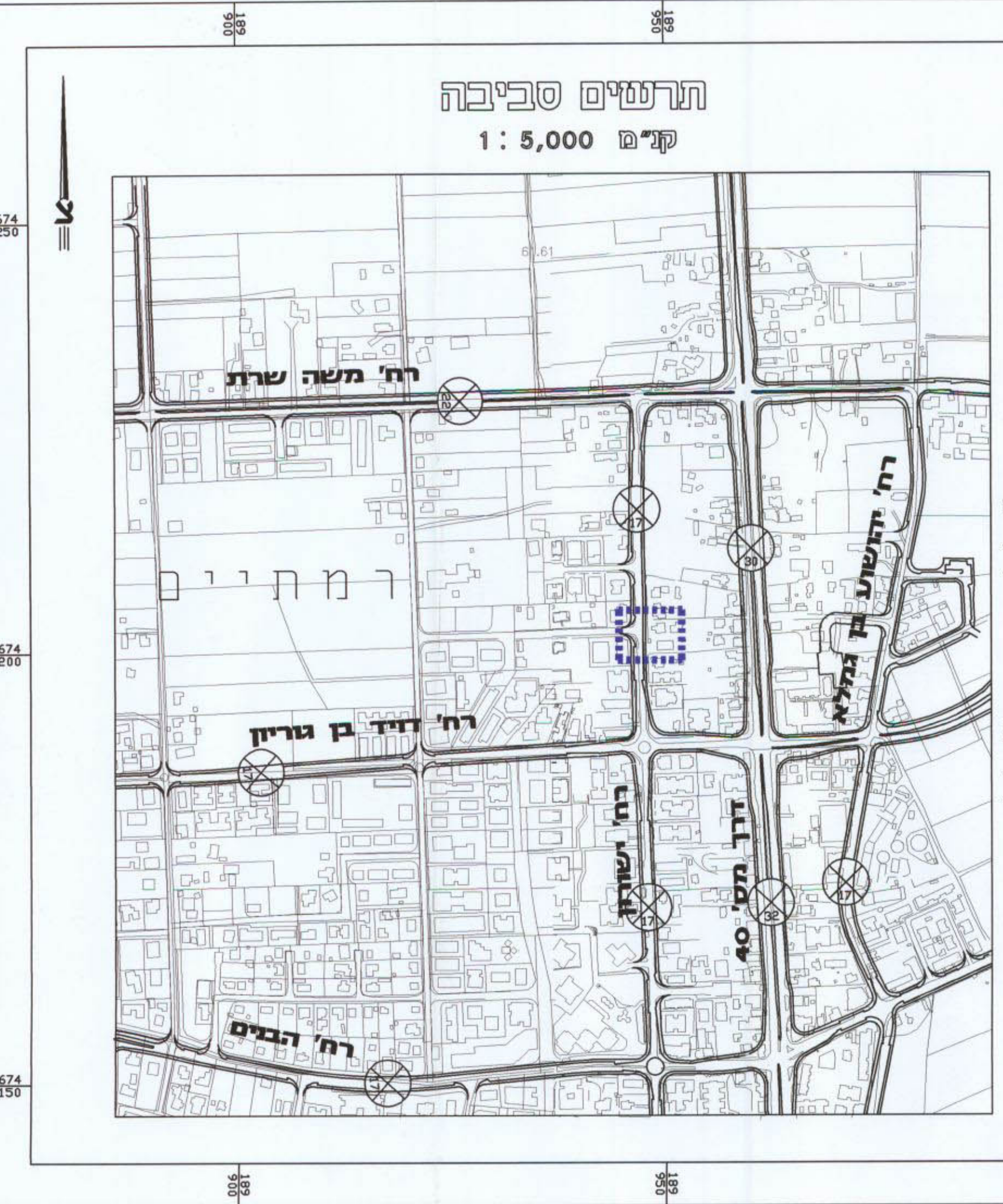
מקום: הוד הנרון, רח' ישורון  
 גונו: 6455, חלקות: 654, 652

תכנית: נספח תנועה - שלב ב'  
 הר/2/8/19/1000

גליון

ערך:	קובי	קלט:	1:500
שרמס:	פיני	תכנית מס':	6145/1
בקר:	קובי	קובץ:	nisp4b.dwg

קו חי הנדסה בע"מ  
 מתכנני תנועה ותחבורה  
 פרוד 9 תל אביב 63417 טל' 5221210 (05) פקס' 5232390 (05)



משרד הפנים  
 מינהל מחוז מרכז-מלח  
 11-02-2003  
 נתקבל  
 תיק מס' 1

משרד הפנים מחוז המרכז  
 חוק התכנון והבנייה תשכ"ה-1965  
 אישור תכנית מס' 6145/1  
 התכנית מאושרת מכח  
 סעיף 108 ג' לחוק  
 מתאריך: 27.1.03  
 יו"ר הועדה המחוזית

חוק התכנון והבנייה תשכ"ה-1965  
 הועדה המקומית לתכנון ולבניה "הדרים"  
 תכנית מס' 6145/1  
 שטח: 600 מ"ר  
 בטיחה מס' 200/0003 מיום 27.2.02  
 חולט: להנליץ לועדה המחוזית להקפדה  
 מוסר לועדה

הועדה המקומית לתכנון ולבניה  
**"הדרים"**  
 מתוקן עפ"י התייעות לשכת והתכנון המחוזית  
 מיום 6.10.02 חתימה: א.ג. תאריך: 29/1/03  
 27.1.03