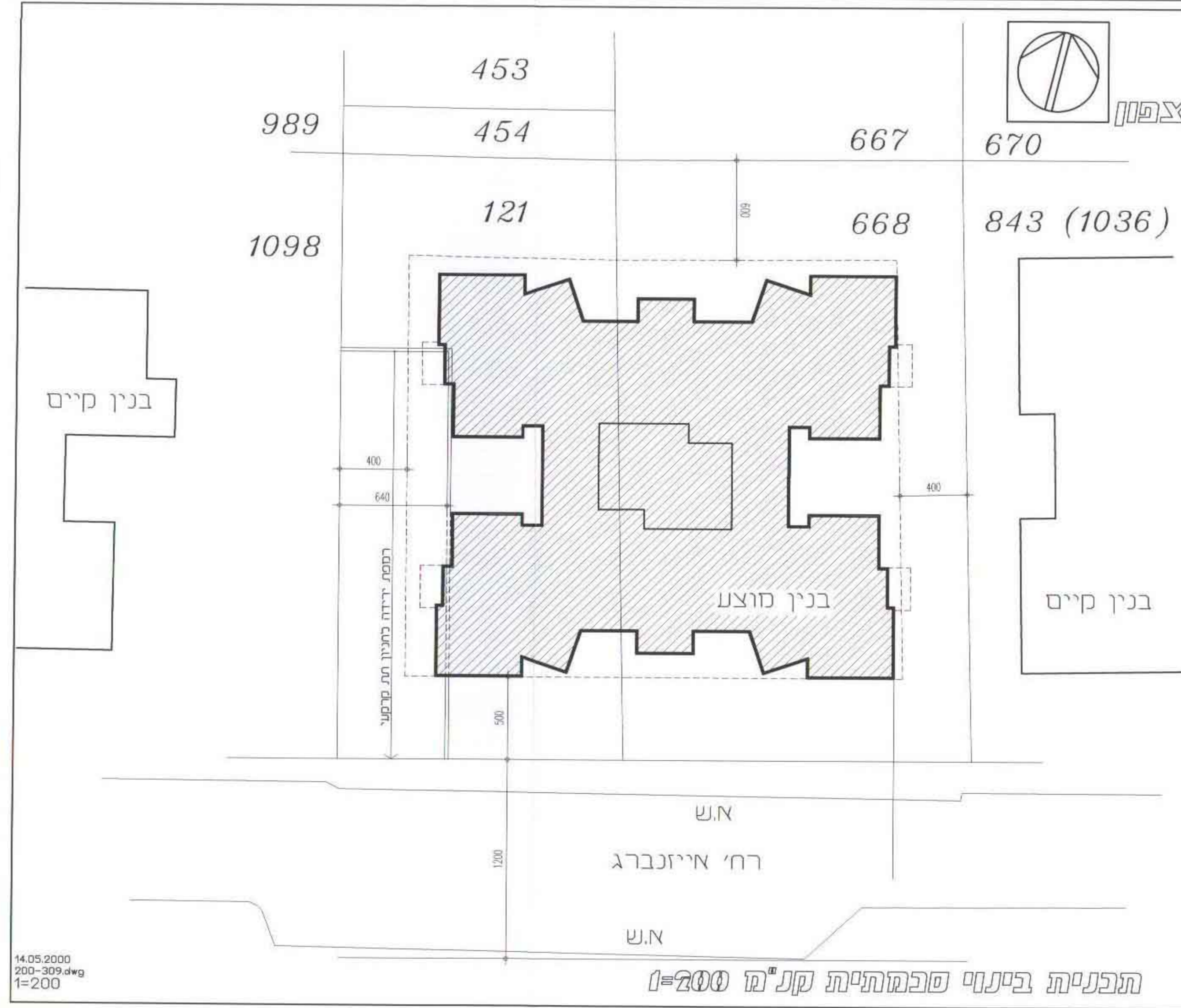


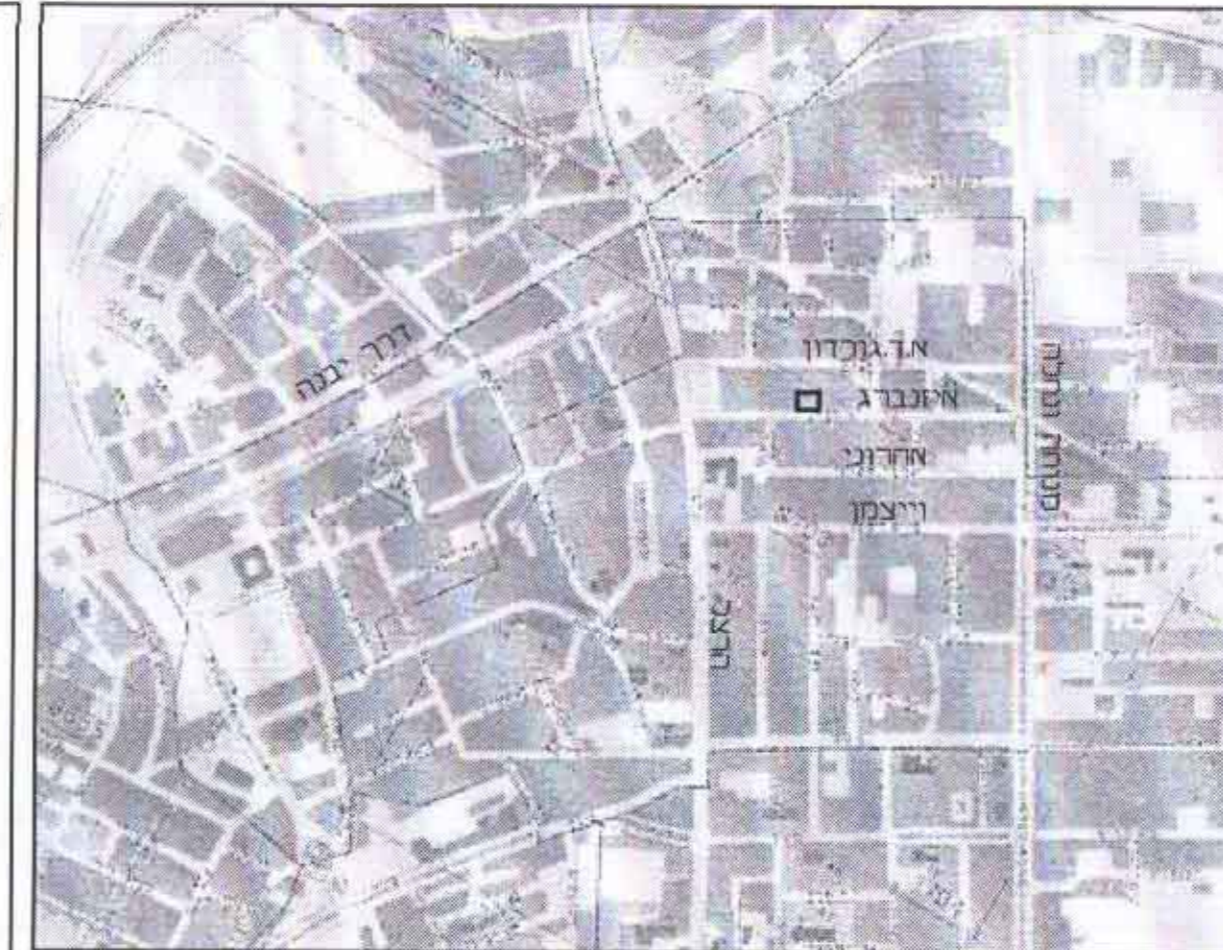
חתך סכימתי קנ"מ 1=200

11.10.2000
200-304.dwg
1=200

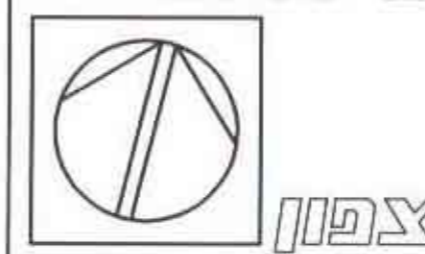


תכנית בינוי סכמתית קנ"מ 1=200

14.05.2000
200-309.dwg
1=200



תרשים להתמצאות קנ"מ 1=12500



מרחב תכנון מקומי רחובות
ניספה בינוי מצורף
לתכנית מתאר מספר רח/550/ב/10
שינוי לתכנית מתאר
מספר רח/550/ב

- מחוז : המרכז
- נפה : רחובות
- עיר : רחובות
- גוש : 3703
- חלקות : 121, 668
- שטח התכנית : 1.356 דונם
- בעלי הקרקע : גרשון הייט, עדה הייט, צבי מליק
- היוזם : חב' אברהם רוטמן בע"מ
- עורך התכנית : אנקשטיין אדריכלים ובוני ערים
- קנ"מ : 1=200

משרד הפנים מחוז המרכז
חוק התכנון והבניה תשכ"ח - 1968
אישור תכנית מס' מ/550/ב/10
הועדה המחוזית לתכנון ולבניה הארץ
ביום 5.8.01 לאשר את התכנית

נבדק וניתן
חלטה הועדה המחוזית לתכנון ולבניה הארץ
31.10.01
תאריך
לאשר את התכנית

תאריך

הועדה המקומית	אברהם רוטמן ושות' בע"מ היוזם רחובות, דות' ער 15
הועדה המחוזית	רחל לחובב ע"ד רח' פלתי 8 בנין לב התפר פארק 101 רחובות 202 בעל חוקר קנע
	אנקשטיין עורך התכנית