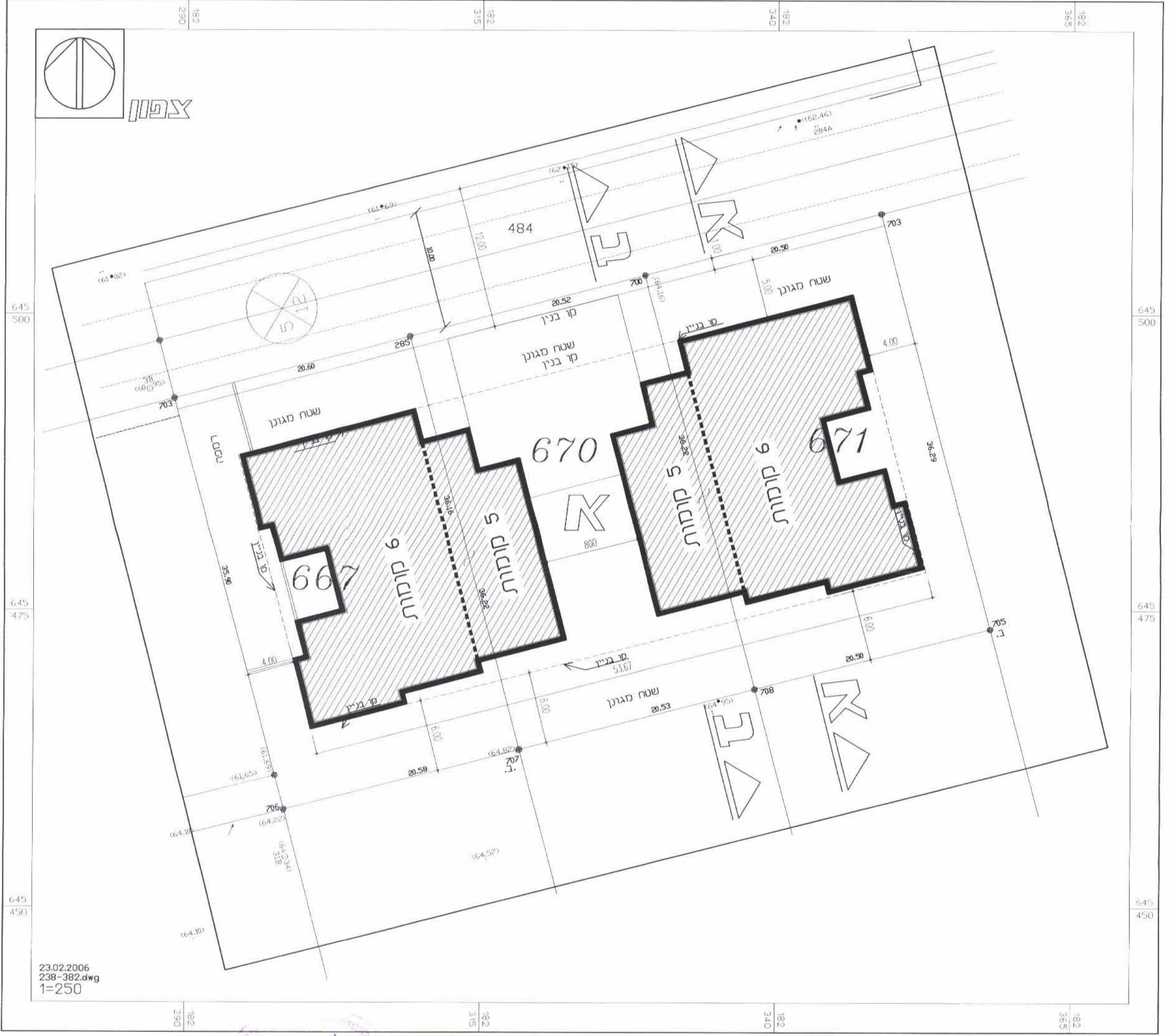


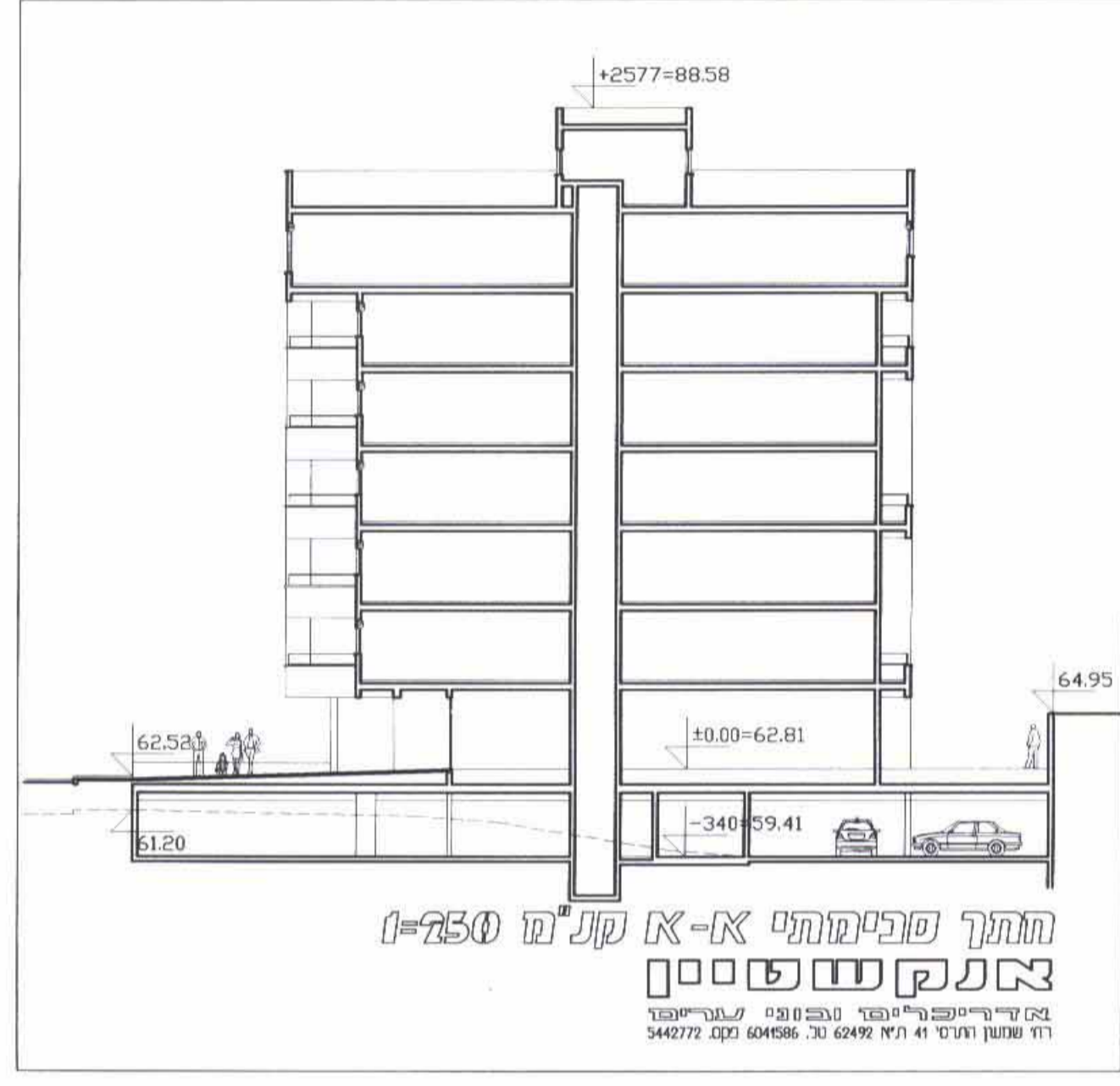
עיריית רחובות תכנון מקומי רחובות
ניספה בינוי קצורף לתכנית
שינוי מתאר ומפורטת מספר רח/550/ב'17/1
שינוי לתכנית מתאר מספר רח/550/ב'
תכנית לאיחוד וחלוקה בהסכמת בעלים

- מחוז נפה עיר גוש חלקות שטח התכנית : המחוז רחובות רחובות 3703 671, 670, 667 2.231 דונם
- בעלי הקרקע : עמוס הורקין אלכסנדר לוינסון דוד דוכן עידית גולדמן דוכן
- היוזם : חב' אברהם רוטמן בע"מ
- עורך התכנית : אנקשטיין אדריכלים ובוני ערים 1-750
- קנ"מ : 5/12/06
- תאריך : התמונות


אברהם רוטמן ושות' בנימי קבלת בנין רחובות, רח' טלר 15	הועדה המקומית
רועה	הועדה המחוזית



מציב מוצע קנ"מ 1-750
כא לצרכי רישום
אביגדור כוזר
מועד מוסכך
ר"ח רוטשילד 102, ראשליצ
טל' 03-9654095



חתך סכימתי א-א קנ"מ 1-750
אנקשטיין



חתך סכימתי ב-ב קנ"מ 1-750
אנקשטיין