

# תכנית הצ/מק/1-2/400/ו'

שינוי לתכניות הצ/1-2/400, הצ/מק/1-2/400

**כפר יונה**  
**שכונה דרום-מזרחית**  
תכנית מפורסת

תעודת התוכנית: 13-02-77  
נתקבל  
משרד התכנון

## נספח בינוי

שם היחיד והתוכן	מסמך ראשי	אשר התכנית
-	ועדה מקומית	תכנית שציתן מכוחה להוציא והתרים

**סחוז :** מרכז  
**מרחב תכנון מקומי :** שרונים  
**רשות מקומית :** כפר יונה  
**שטח התכנית :** 16,082 מ"ר  
**קנה מידה :** 1 : 1250

### גורמים וחלקות בתכנית:

גוש	שטח גוש	חלקי חלקות	מגרשים
8124	מוסדר	13	361-358 (לפי תכנית הצ/1-2/400)

### חזמת מוסד התכנון :

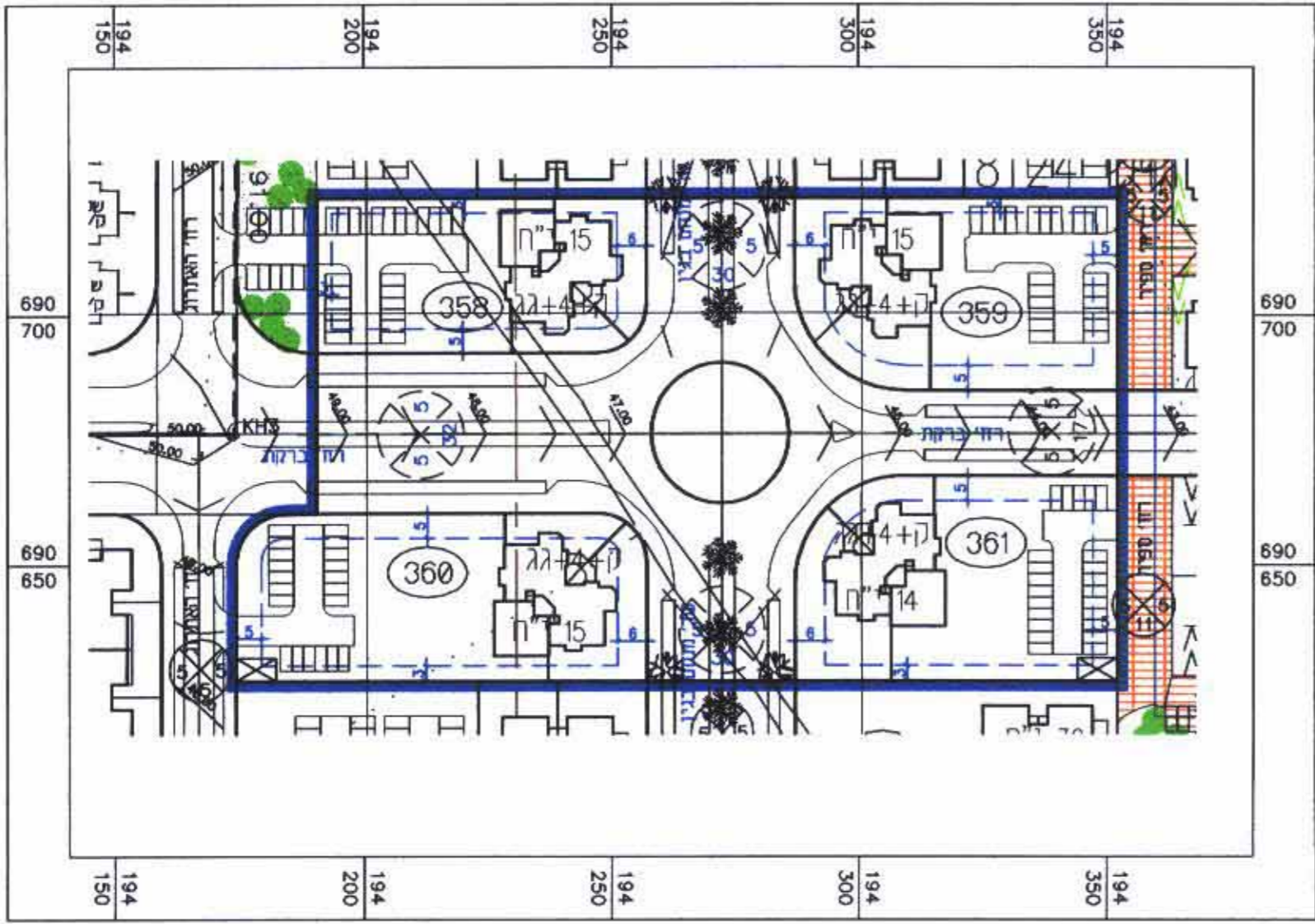
ועדה מרחבית - שרונים  
אישור תכנית מס' הצ/מק/1400/ו'  
הועדה המרחבית החליטה לאשר את התכנית  
כשישבה מס' 1407 ביום 14/10/07



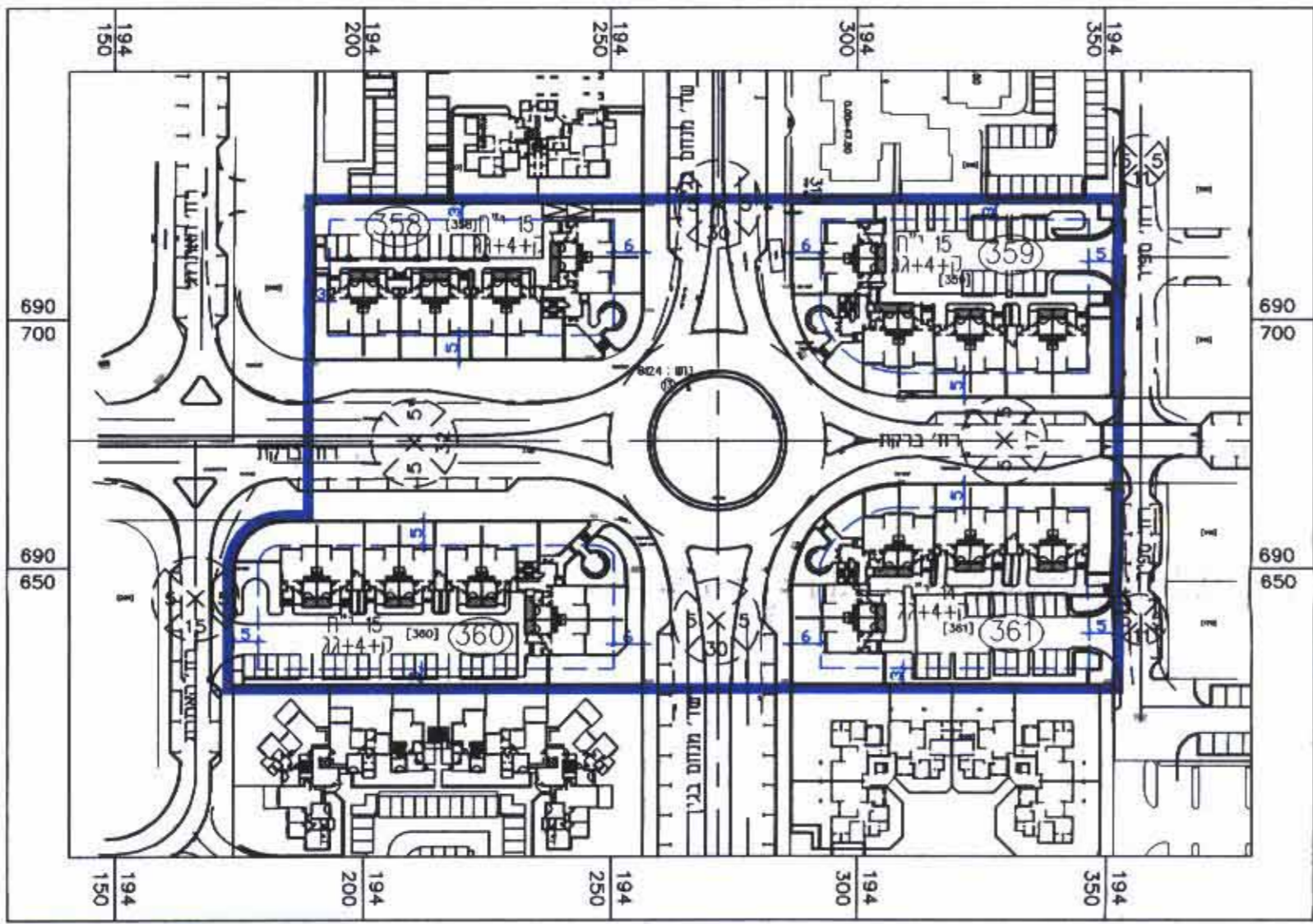
שלב: הגשה מחזור: 2 תאריך: 26/10/2006

### שמות וחתימות :


<b>יזום התכנית</b>	שם: רותי משה צדרי זל ענב מסמך: 04-9812605 תאריך: 04-9817910 חתימה: [Signature]
<b>מגיש התכנית</b>	שם: רותי משה צדרי זל ענב מסמך: 04-9812605 תאריך: 04-9817910 חתימה: [Signature]
<b>בג"ד ותוכנית</b>	שם: דוד מנחם בגין תל אביב מסמך: 03-7632132 תאריך: 03-7632222 חתימה: [Signature]
<b>מועד התכנית</b>	שם: רותי משה צדרי זל ענב מסמך: 03-5407994 תאריך: 03-5403203 חתימה: [Signature]
<b>מועד</b>	שם: נמר מוריה 52 חיפה מסמך: 04-8107004 תאריך: 04-8372290 חתימה: [Signature]



בינוי במצב קיים  
קנה מידה: 1:1250



בינוי במצב מוצע  
קנה מידה: 1:1250



חתך לאורך הרחוב קנה מידה: 1:500