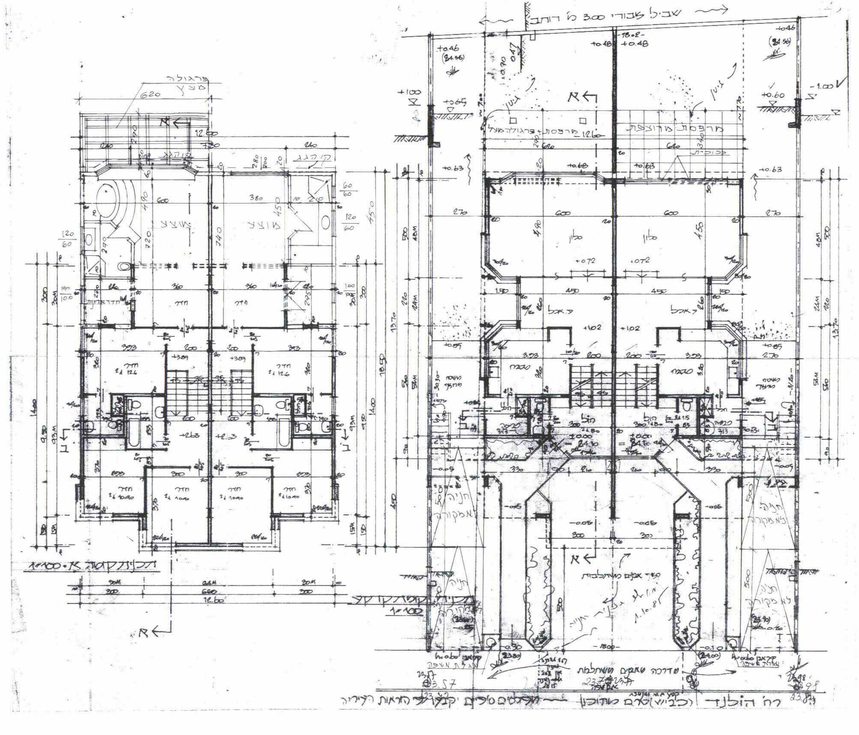

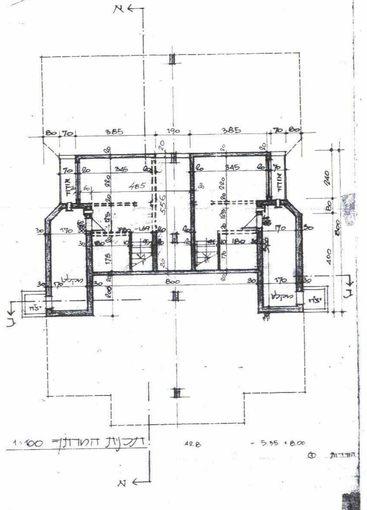

לוח שטחים

מס' דירות	שטח הדירות	מקומות חניה הדרושים	מקומות חניה המתוכננים
2	מעל 120 מ"ר	2	2

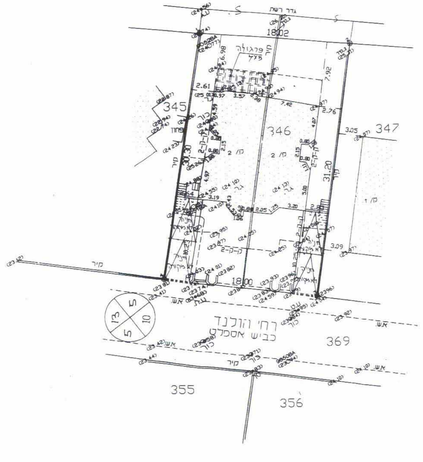

מפה המצבית וטופוגרפית

מקום: נתניה
גוש: 8274
חלקה: 346
משטח בדונם: 0.553
הוכן עבור: יוקנע לוגסי
ק.מ.: 1:250

תרשים סביבה - ק.מ. 1:250

הערות:
לא לקנ"מ ראשון.
הגבולות שנרשמו בגוש.
התכנית מבוססת על מפה גוש ראשון מס.8274.
הגבולות שאינם מתאימים הם בנ"מ חסומים.
מידע עבור שאינם מתאימים יש בדיקה חוזרת.
גובהה ומסה הוקלה נקשר מהמרכז המפוי ישראל.
נתוני המצאות מתבנית מתאר ו מפורטת מס. נת/307

			25.04.2001
			תאריך
	מעבדות ומשרדי מדידה		
	יוצאים מן-הכלל		
	רח' עמק חפר 69 נתניה 42811		
	טל. 09-8622396 פקס. 09-8641444		
	e.mail : benovi2000@barak-online.net		
	C 298274-346.dwg		שם קובץ
			שם מודפס
	AutoCAD 12		תוכנה עדכנית
	סטרה הורדנו		תאריך
			חתימה

13.06.2001
מדידות ותכנון

נזרחב תכנון מקומי נתניה - נספח בינוי

תכנית מתאר מקומית נת/307/ 4/ 28

שינוי לתכנית מתאר נת/400 /7, נת/307/ 28, נת/307 א' ו-נת/307

משרד הפנים
מחוז מרכז
23 11 2005
נתקבל
מס' סידורי

מנוהל: נת קבל
נפה: המרכז
מקומה: נתניה, רח' הולנד 7
גוש: 8274
חלקה: 346
המבקש: לוגסי יולנד השמעון ת.ז. 22243471
רח' הולנד 7, נתניה
לואיזה רות ואלברטו דרליצמן ת.ז. 016993248
רח' הולנד 7, נתניה
בעל הקרקע: לוגסי יולנד השמעון ת.ז. 22243471
רח' הולנד 7, נתניה
אישור תכנית מס. 108 (מחוזי)
תכנית מאושרת סכמה
סעיף 108 (מחוזי)
מתאריך 22.5.05
גיזום הוועדה המחוזית
גיזום (יתום) ברטה דרכון 3842762
לואיזה רות דרליצמן ת.ז. 016993248
רח' הולנד 7, נתניה
המתכנן: לופטר סבטלנה אדריכלות ושרותי תנדסה
רח' התנועה הציונית 42, נתניה טל 09-8821605
מספר רישיון 30199
קנ"מ: 1:250 , 1:100 , 1:250
גודל התכנית: 0.553 דונם

הוראות

מדידות ותכנון