נבדק ונמצא להתאמה / לאשר
בהתאם לתכנית הנידונה נספח בנוי
משרד הפנים
מחוז מרכז
תאריך
מס' תכנית

תכנית בנוי מוצעת

קנה מידה 1:250

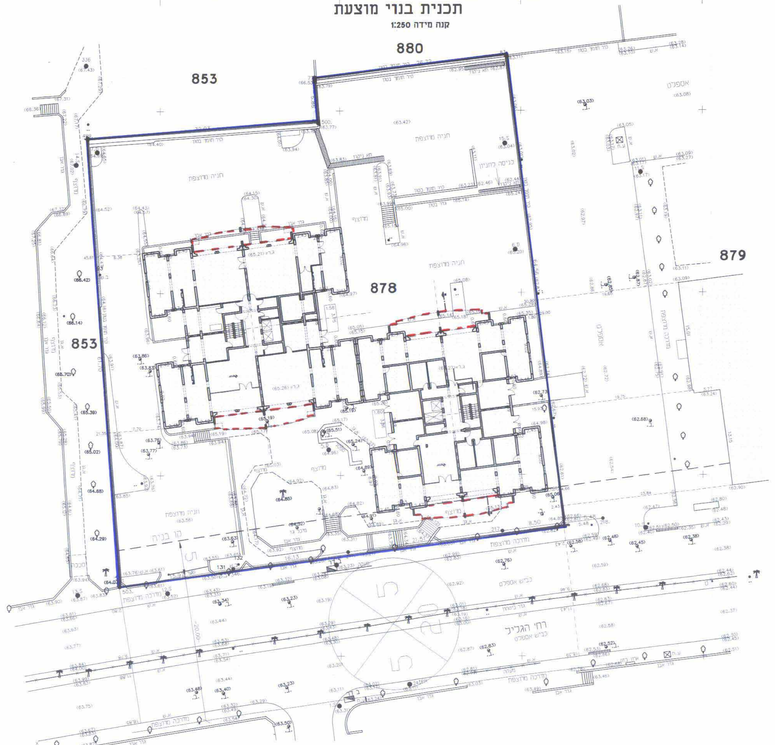

גני תקווה

גוש : 6720
חלקה : 878
שטח : 3.770 די
רחי גליל 86-88
חוכן עבור : ועד הבית

תרשים סביבה 1:2500

הערות:
1. הנתונים המופיעים בלוח אכנים עדכנית.
2. המפות בטופרים מצויים מגרים ובמים
3. המפה מבוסס על תצי מס' 668/92

תאריך : 22.04.07
מודד מוסמך
דניאל שטרן מודד מוסמך מה. 475
רח' הרבנים 51 , 9622524 , 050-250554
מס' 9622569

4119-x1.DWG

מפה טופוגרפית מצב קיים

קנה מידה 1:250

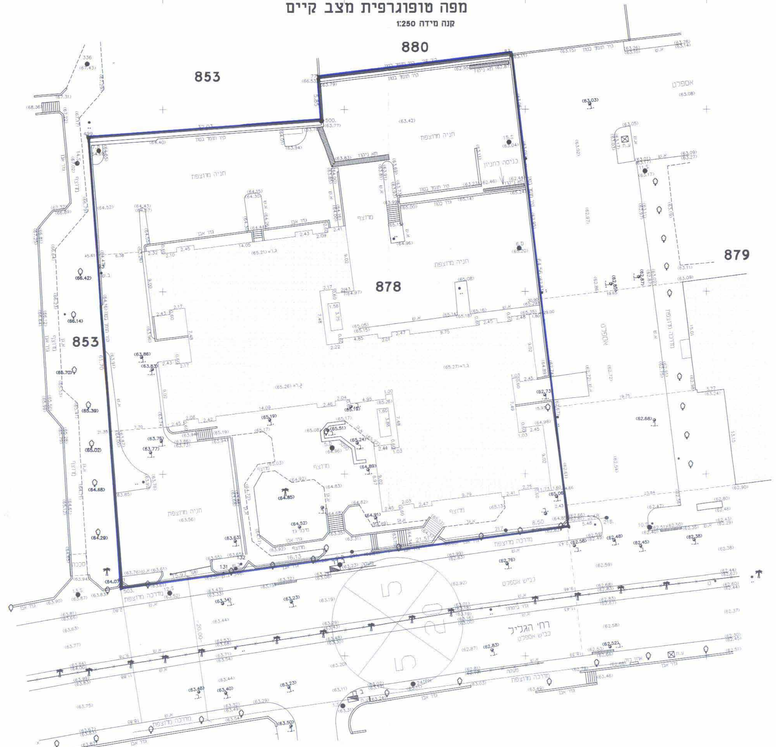

גני תקווה

גוש : 6720
חלקה : 878
שטח : 3.770 די
רחי גליל 86-88
חוכן עבור : ועד הבית

תרשים סביבה 1:2500

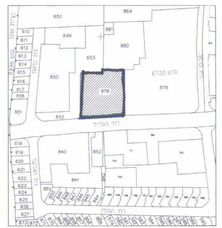

הערות:
1. הנתונים המופיעים בלוח אכנים עדכנית.
2. המפות בטופרים מצויים מגרים ובמים
3. המפה מבוסס על תצי מס' 668/92

תאריך : 22.04.07
מודד מוסמך
דניאל שטרן מודד מוסמך מה. 475
רח' הרבנים 51 , 9622524 , 050-250554
מס' 9622569

4119-x1.DWG

משרד הפנים
מחוז מרכז
נספח בנוי
בת יקב
לתכנית מפרטת מס' מס\5002\4 גני תקווה
שינוי לתכנית מפרטת מס' מס\5002 גני תקווה

תוספת מרפסות לצמד בתי מגורים בגני תקווה

רח' הגליל 86/88

מחוז מרכז.

נפה פתח תקווה.

מרחב תכנון מקומי-מצפה אפק.

גוש 6720 חלקה 878.

משרד הפנים
מחוז מרכז
31 05 2007
בת יקבל
מיון מס'

יזמי התכנית: ועדי הבית רחי הגליל 86\88 גני תקווה.

מגיש התכנית: ועדי הבית רחי הגליל 86\88 גני תקווה.

בעל הקרקע: פרטי.

עורך התכנית: אדרי בר אילן אילן

רחי סוסין 27 תל-אביב

טלי 03-5276291, פקס: 03-5247168

שטח התכנית 3770 מ"ר

המודד - דניאל שטרן-מיר 475 רחי ברקת 51 ראשון לציון.

משרד הפנים מחוז המרכז
חוק התכנון והבניה תשכיה - 1965
אישור תכנית מס' 4 Sp-2 1/2
הועדה המחוזית לתכנון ובניה מקומית
מיום 13 2 08 בשם הועדה המקומית לתכנון
יו"ר הועדה המחוזית

קנה מידה 1:250
תאריך: 13.05.07

מקרא

גבול תכנית

מס' חלקה 840

מס' דרך

קו בנין

רוחב הדרך

חתימות

הועדה המקומית לתכנון ובניה מצפה אפק

מועצה מקומית גני תקווה

יועץ בית הגליל 86 גני תקווה

ועד הבית 86

ועד הבית 88

עורך התכנית

בר-אילן אילן אדריכלים
רח' סוסין 27 תל אביב

בר אילן אילן אדריכלות

חוק התכנון והבניה תשכ"ה 1965
הועדה המקומית לתכנון ולבניה
"מצפה אפק"
הוכנה מס: מס\
הופקדה בשבת מס: 5002
מיום 14/12/06
המלצה 1/12/06