תכנית מסי רע\1\575

תכנית מתאר מקומית הכוללת הוראות של תכנית מפורטת

נספח בנוי על החלק מהחלקה

אישור והוצאה	סמכות ראשית	אופי התכנית
-	ועדה מחוזית	תכנית שנתן מכוחה לוצא ולוחרים

מחוז : מרכז

מרחב תכנון מקומי : רעננה

רשות מקומית : הועדת המקומית לתכנון ובנין רעננה

שטח התכנית : 373.5

קנה מידה: 1 : 100

גושים וחלקות בתכנית:

גוש	סוג הגוש	חלקות בשלמותן	חלקי חלקות
6579	מוסדר	348	

חתימות מוסד התכנון :

שלב: מקדם לדון **מהדורה :** 1 **תאריך :** 2/10/2011

שמות וחתימות :

יוזם התכנית	שם	בן בסם וקי רן	
	כתובת	רח' השמש 48 רעננה	
	טל'	09-7729494	פקס' 09-7746079
	דוא"ל	ronybs@netvision.net.il	
מגיש התכנית	שם	בן בסם וקי רן	
	כתובת	רח' השמש 48 רעננה	
	טל'	09-7729494	פקס' 09-7746079
	דוא"ל	ronybs@netvision.net.il	
בעל הזכויות בקרקע	שם	בן בסם וקי רן	
	כתובת	רח' השמש 48 רעננה	
	טל'	09-7729494	פקס' 09-7746079
	דוא"ל	ronybs@netvision.net.il	
עורך התכנית	שם	אדריכלית אלונה זהר	
	כתובת	תוכנן 36 רעננה	
	טל'	09-7465774	פקס' 09-7465774
	דוא"ל	noraofir@zahav.net.il	
מודד מוסמך	שם	מאיר חזאם	
	כתובת	מיבה משלש 40600	
	טל'	09-7996748	פקס' 0522-650723
	דוא"ל	MEIR@NETZER.net	

מצב מאושר

יעוד	בפר'	ב- %
מגורים א	373.5	100.0
סה"כ כלל שטח		

מצב מוצע

יעוד	בפר'	ב- %
מגורים א	373.5	100.0

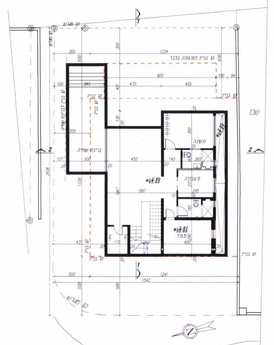

תכנית מרתף
קנ"מ 1:100

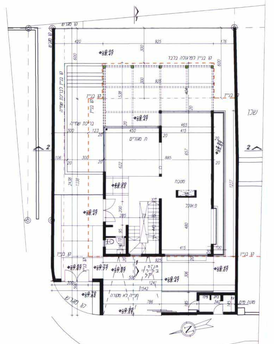

תכנית ק.קרקע
קנ"מ 1:100

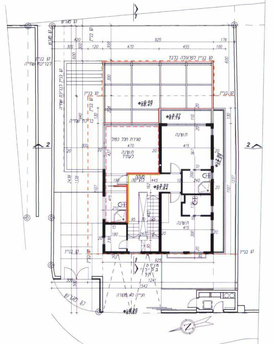

תכנית ק.א.
קנ"מ 1:100

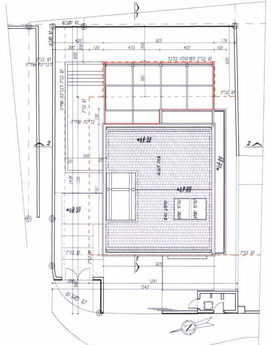

תכנית גגות
קנ"מ 1:100

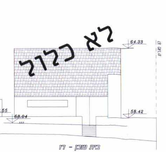

חתך מסמן - דן

לא כלול

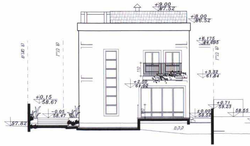

חתך 1-1
קנ"מ 1:100

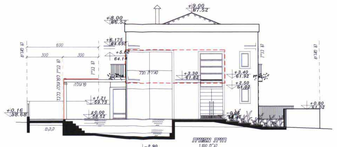

חזית דרומית
קנ"מ 1:100

חזית מזרחית
קנ"מ 1:100

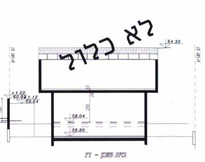

חתך מסמן - דן

לא כלול

חתך 2-2
קנ"מ 1:100

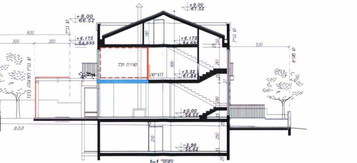
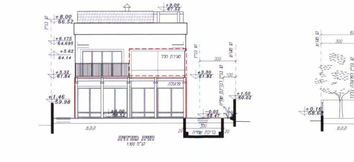
חזית צפונית
קנ"מ 1:100