

**תכנית מסי רצ / מק / 1/12/10**

מרפסות שמש  
החלמונית 3, ראשל"צ

עיריית ראשון-לציון  
מנהל התכנון  
אגף תכנון בניין עיר  
10-12-2010  
נתקבל  
2015

**נספח בינוי מנחה**

איחוד וחלוקה	סמכות ראשית	אופי התכנית
-	ועדה מקומית	תכנית שיתן מכוונה לרוציא הרחיים

מחזור : מרחב תכנון מקומי  
מרחב תכנון מקומי : רחובות  
רשות מקומית : ראשון לציון  
שטח התכנית : 2.186 דונם  
קנה מידה : 1 : 250

**גושים וחלקות בתכנית:**

גוש	סוג הגוש	חלקות בשלמותן	חלקי חלקות
5036	מוסדר	194 (19)	-

**חותמות מוסד התכנון :**

ועדה מקומית  
ראש  
אישור תכנית  
חודשה המקומית תחילה לאחר את התוכנית  
בשיבת 5.10.10  
ממנהל תכנון  
עיריית ראשון-לציון

שלב: מתן תוקף מהדורה : 2 תאריך : 15/12/2010

**שמות ודתימות :**

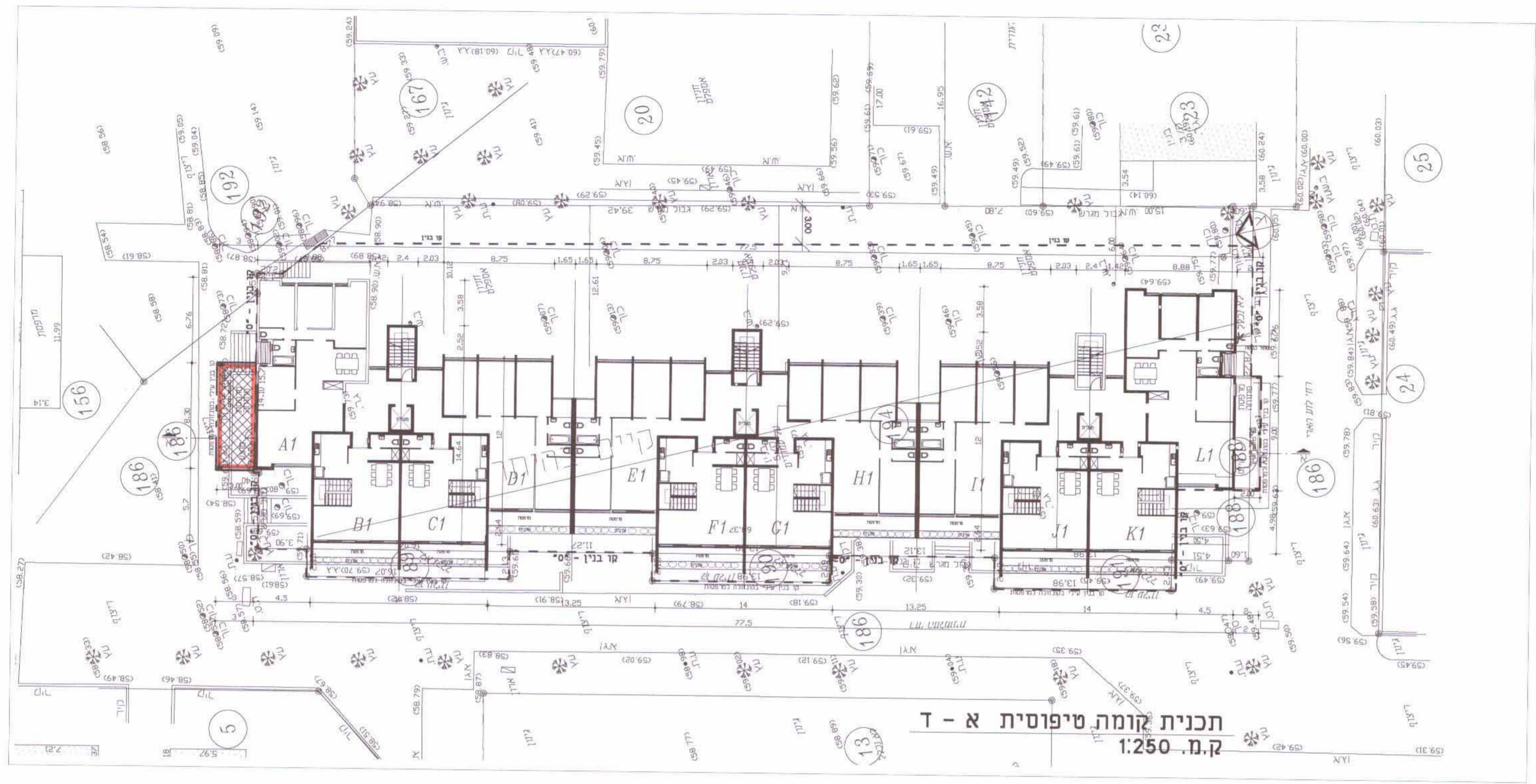
מגיש התכנית	הרפז איתן ת.ג. 56079148 הרפז רבקה ת.ג. 56079148 חלמונית 3 ראשל"צ	3/5
היום בפועל	מגל אורה ת.ג. 054581491 מגל שורגא ת.ג. 054581491 חלמונית 3 ראשל"צ	3/7
	מגל אורה ת.ג. 9612456 מגל שורגא ת.ג. 9612456 חלמונית 3 ראשל"צ	3/11

מגיש התכנית	הרפז איתן ת.ג. 56079148 הרפז רבקה ת.ג. 56079148 חלמונית 3 ראשל"צ	3/5
היום בפועל	מגל אורה ת.ג. 054581491 מגל שורגא ת.ג. 054581491 חלמונית 3 ראשל"צ	3/7
	מגל אורה ת.ג. 9612456 מגל שורגא ת.ג. 9612456 חלמונית 3 ראשל"צ	3/11

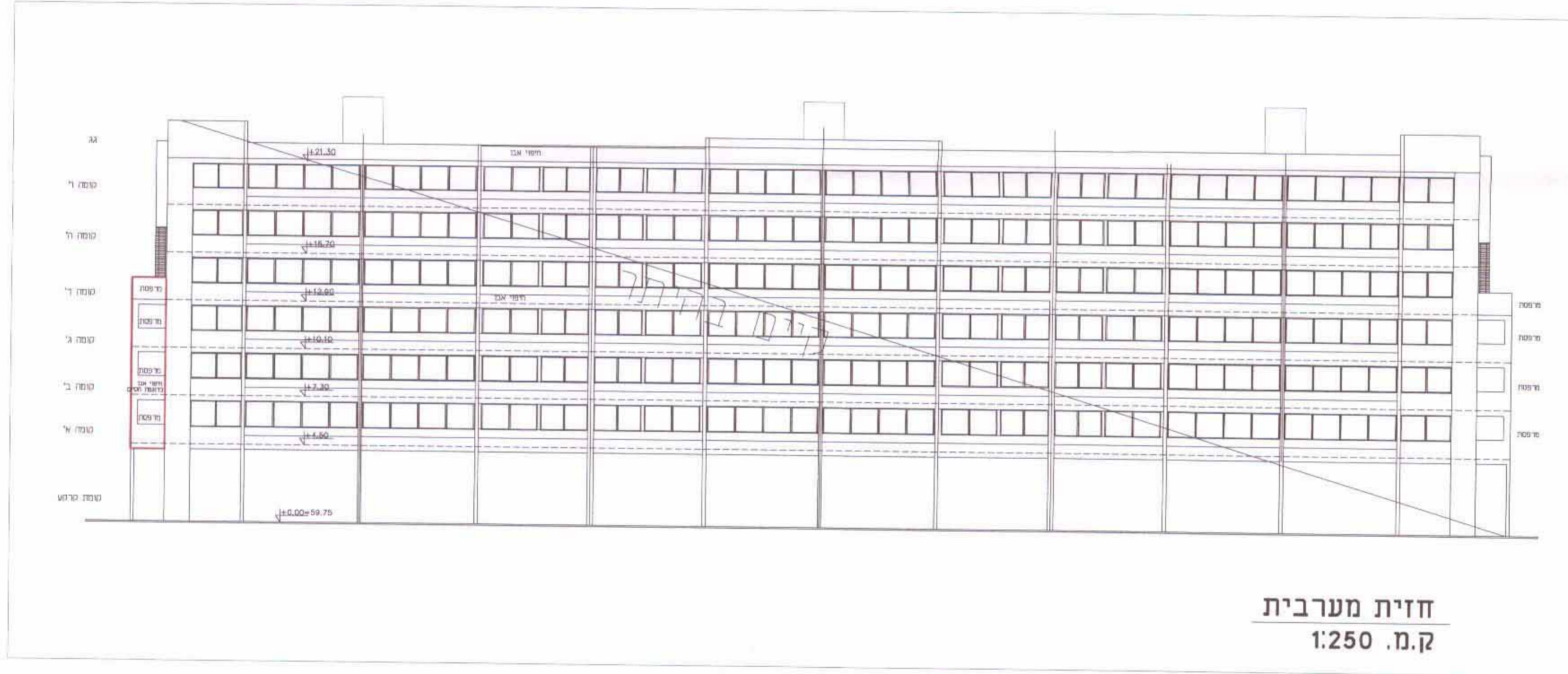
חלוקה	חלקה	שטח	מסלול	מסלול	מסלול
1	מדינת ישראל	מסלול	מסלול	מסלול	מסלול
2	הרפז איתן	מסלול	מסלול	מסלול	מסלול
3	הרפז רבקה	מסלול	מסלול	מסלול	מסלול
4	מגל אורה	מסלול	מסלול	מסלול	מסלול
5	מגל שורגא	מסלול	מסלול	מסלול	מסלול

שם	פדמן תומר	מסלול	מסלול
שם	פדמן אורלייב וירון שם נשוא	מסלול	מסלול
שם	תורקיס 8, נס ציונה	מסלול	מסלול
שם	08-9400677	מסלול	מסלול

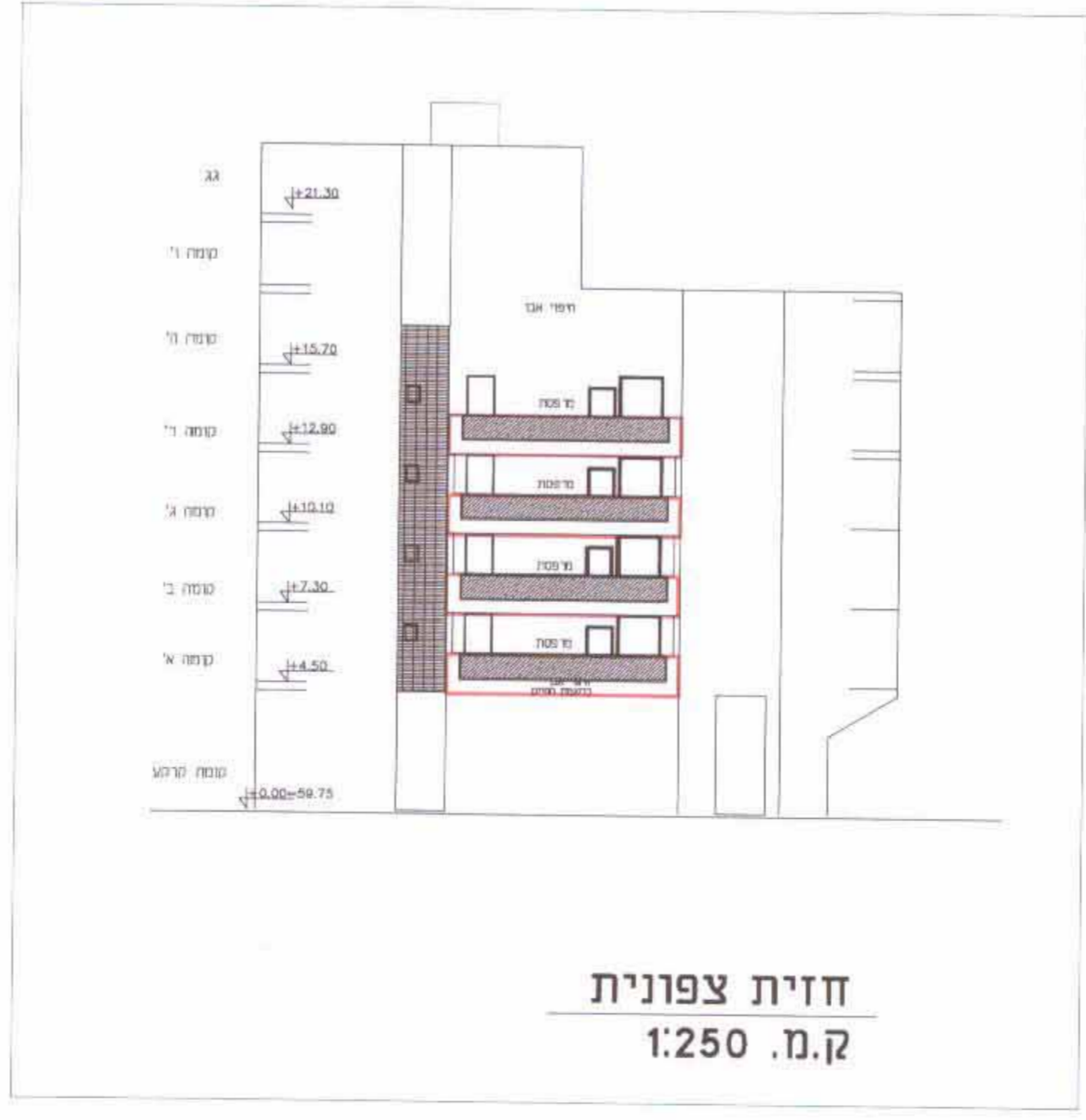
שם	מטריאה תוסאם - מודד מסמך	מסלול	מסלול
שם	טייבה תשלום 40400	מסלול	מסלול
שם	09-7996748	מסלול	מסלול



תכנית קומה טיפוסית א - ד  
ק.מ. 1:250



חזית מערבית  
ק.מ. 1:250



חזית צפונית  
ק.מ. 1:250