תכנית מס' רצ/מק/63/9/1

רח' טרומפלדור 5 , ראשל"צ

תכנית מפורטת

נספח בינוי מנחה

איחוד וחלוקה	מוסכות ראשית	אופי התכנית
-	יועדה מקומית	תכנית שניתן מכוחה להוציא היתרים

מחוז : מרכז

מרחב תכנון מקומי : ראשון לציון

רשות מקומית : ראשון לציון

שטח התכנית : 0.454 דונם

קנה מידה: 1 : 250

עיריית ראשון-לציון
מינהל התנדסה
אגף תכנון בניין עיר
14-08-2011
נתקבל
מספר

גושים וחלקות בתכנית:

גוש	סוג הגוש	חלקות בשלמותן	חלקי חלקות
3928	מוסדר	210	--

שלב: מתן תוקף מהדורה : 1 תאריך : 1/8/2011

הועדה המקומית לתכנון ובניית ראשון-לציון
אישור תכנית מס' רצ/מק/63/9/1
הועדה המקומית החליטה לאשר את התכנית.
בישיבתה מס' 2011-11 ביום 26.10.11
יו"ר הועדה
מהנדס הועדה

מבנית שמחים ירוקים

שטח מגרש נטו:	415.0 מ"ר
שטחי גינון (דרוש):	415.0 X 20.00% = 83.00
שטחי גינון (מוצע):	415.0 X 16.45% = 68.3

טבלת מאזן חניה

תקן חניה:	1.25 חניה לכל יח"ד
סה. חניות נדרש:	8 יח"ד X 1.25 = 10
סה. חניות מוצע:	10

טבלת התמכויות הדירות

מספר הדירות	שטח דירה (כולל ממ"ד)
6	65.0 מ"ר
2	111.7 מ"ר
8 דירות סה"כ	

שמואל בן שחר
אדריכל
מס. רשיון

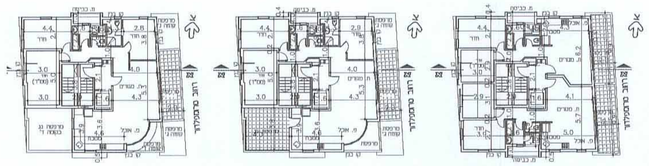

תכנית קומות אי-גי
קנ"מ 1 : 250

תכנית קומה די
קנ"מ 1 : 250

תכנית קומה הי
קנ"מ 1 : 250

תכנית קומת קרקע ופיתוח
קנ"מ 1 : 250

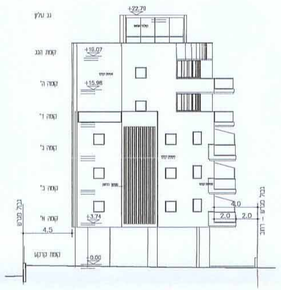

חזית דרומית
קנ"מ 1 : 250

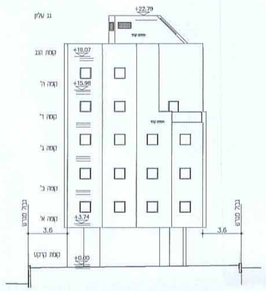

חזית מערבית
קנ"מ 1 : 250

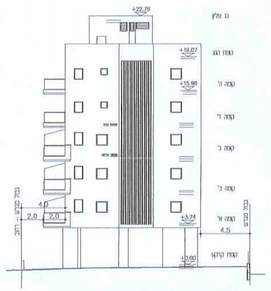

חזית צפונית
קנ"מ 1 : 250

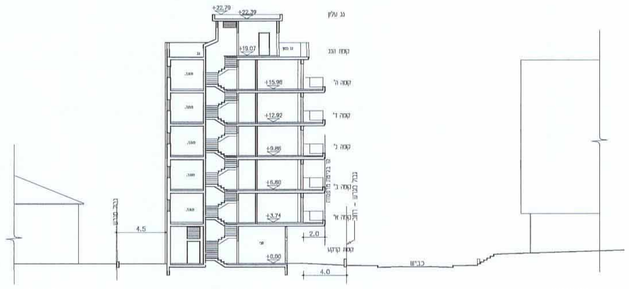

חתך א - א
קנ"מ 1 : 250

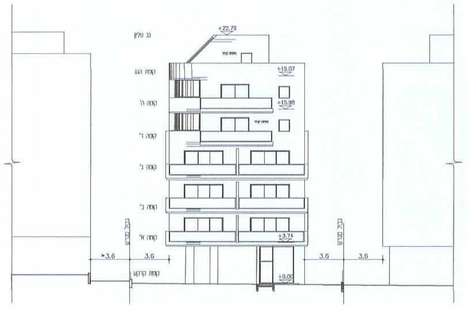

חזית מזרחית
קנ"מ 1 : 250

תרשים סביבה
קנ"מ 1 : 2,500