

**תכנית מס' רצ/מק/ו/65/50**

**תוכנית חלוקה  
דוד לחיאני  
תכנית מפורטת**

**נספח בינוי מנחה**

עדיף להגיש את התוכנית  
אחד שבוע לפני תחילת עבודת  
הפרוייקט  
14.12.2012  
תאריך  
ד"ר דוד לחיאני

איחוד חלוקה	סמכות ראשית	אופי התכנית
מחוז :	תכנית שניתן מכוחה להוציא ריתורים	תכנית מקומית
נפה :	המרכז	רשות מקומית
רשות מקומית :	ראשון לציון	ישור :
ישור :	ראשון לציון	שטח התכנית :
שטח התכנית :	3.212 דונם	קנה מידה :
קנה מידה :	1 : 250	

גוש	סוג הגוש	חלקות בשלמותן	חלקי חלקות
3629	מוטדר	117, 118	
חתימת מודד:			

שלב: מתן תוקף מחזור: 1 תאריך: 27.11.2012

**חתימת מוסד התכנון:**

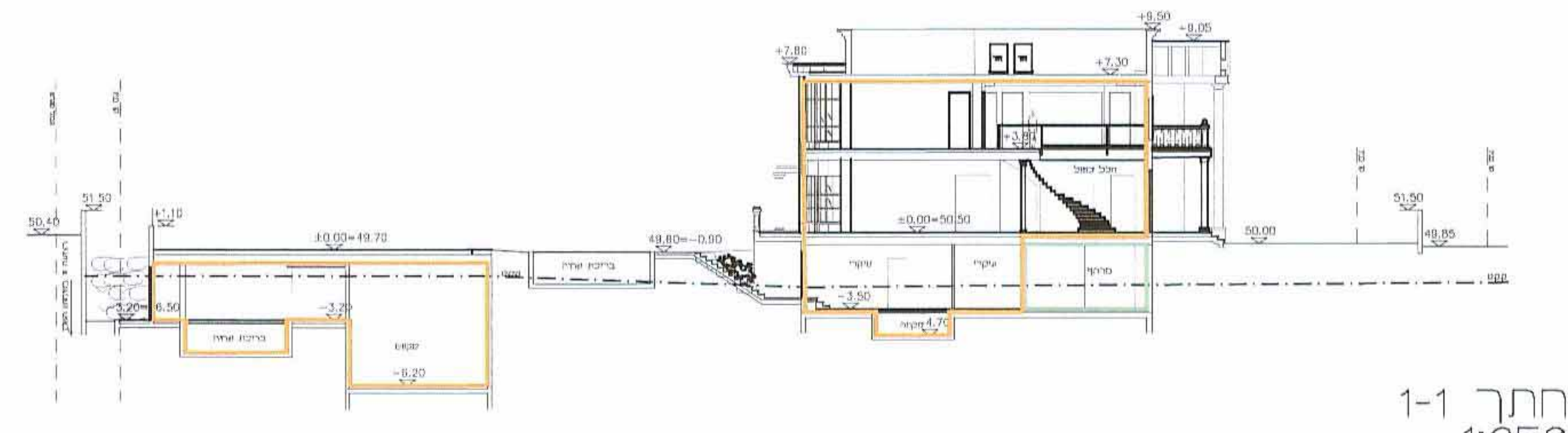
ועדת מקומית לתכנון ובינוי  
ראשון לציון  
יועצור התכנית מס' 118-117  
יעדה: תכנית חלוקה להפרדת שטח התכנית  
מס' 118-117  
תאריך: 27.11.2012

**שמות וחתימות:**

מגיש התכנית	ד"ר דוד לחיאני מס' 03-9569760
יועצור התכנית	ד"ר דוד לחיאני מס' 03-9569760
בעל הזכויות בקרקע	מנחם מרקעי ישראל דוד מנחם בן 25 תל אביב מס' 03-7632222
בעל הזכויות בקרקע	ד"ר דוד לחיאני מס' 03-9569760
בעל הזכויות בקרקע	פינוקב פינוקב 2 נחלת יורדה מס' 03-9569760
עורך התכנית	ד"ר דוד לחיאני מס' 08-9370392



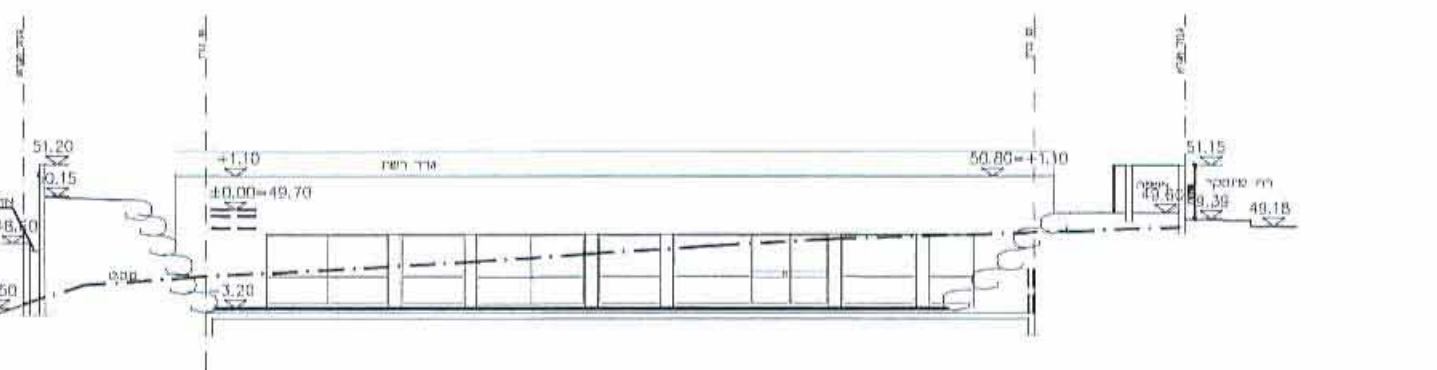
חזית עקרונית  
1:250



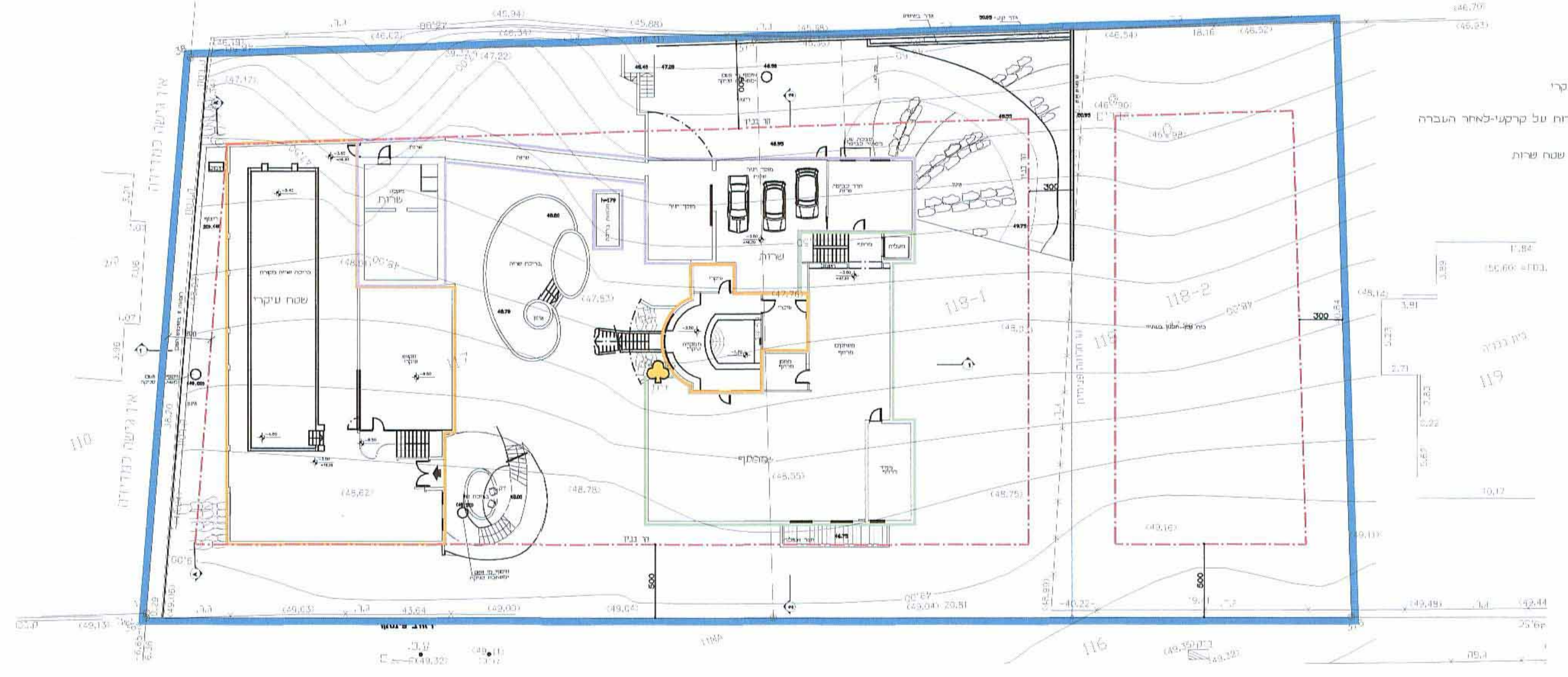
חתך 1-1  
1:250



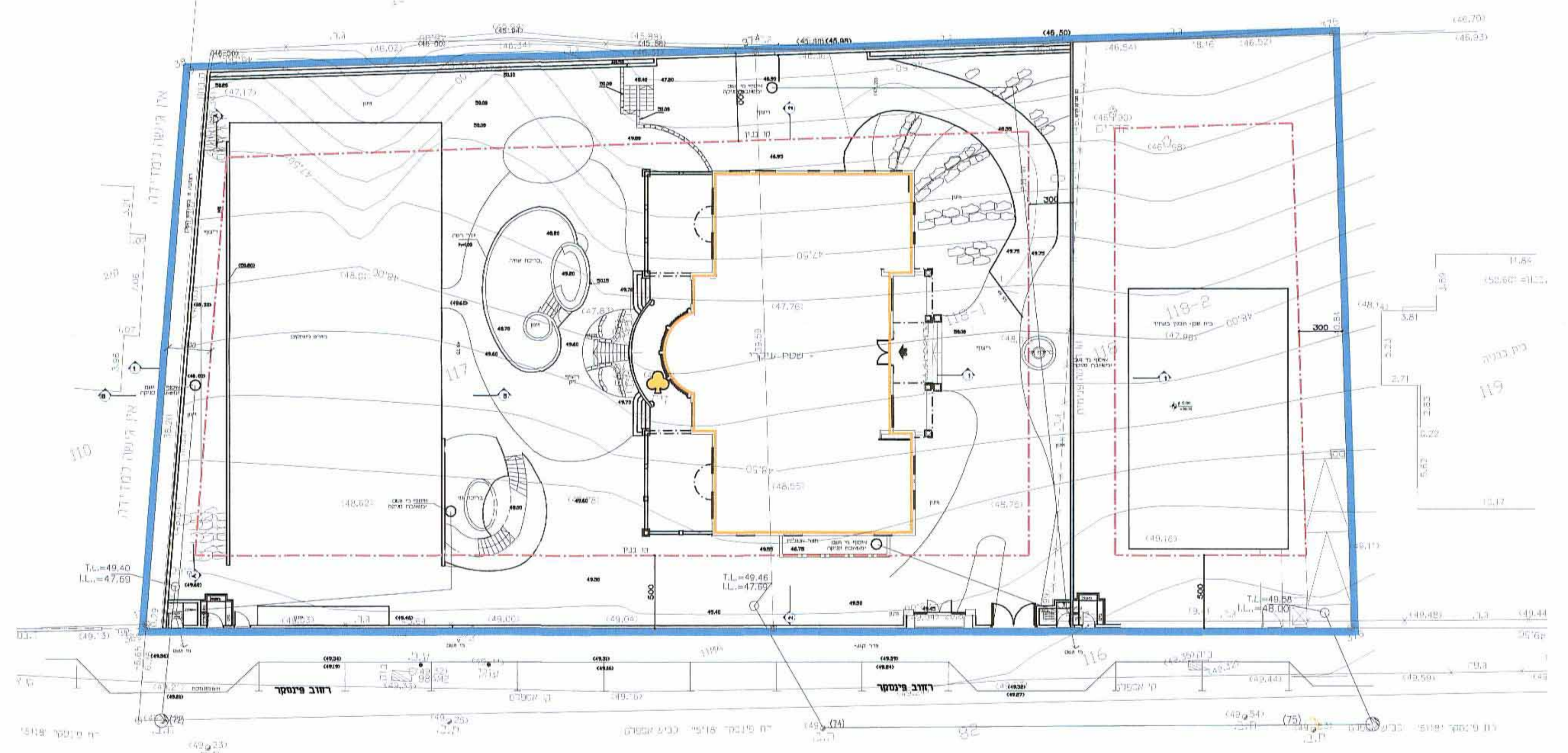
חתך 2-2  
1:250



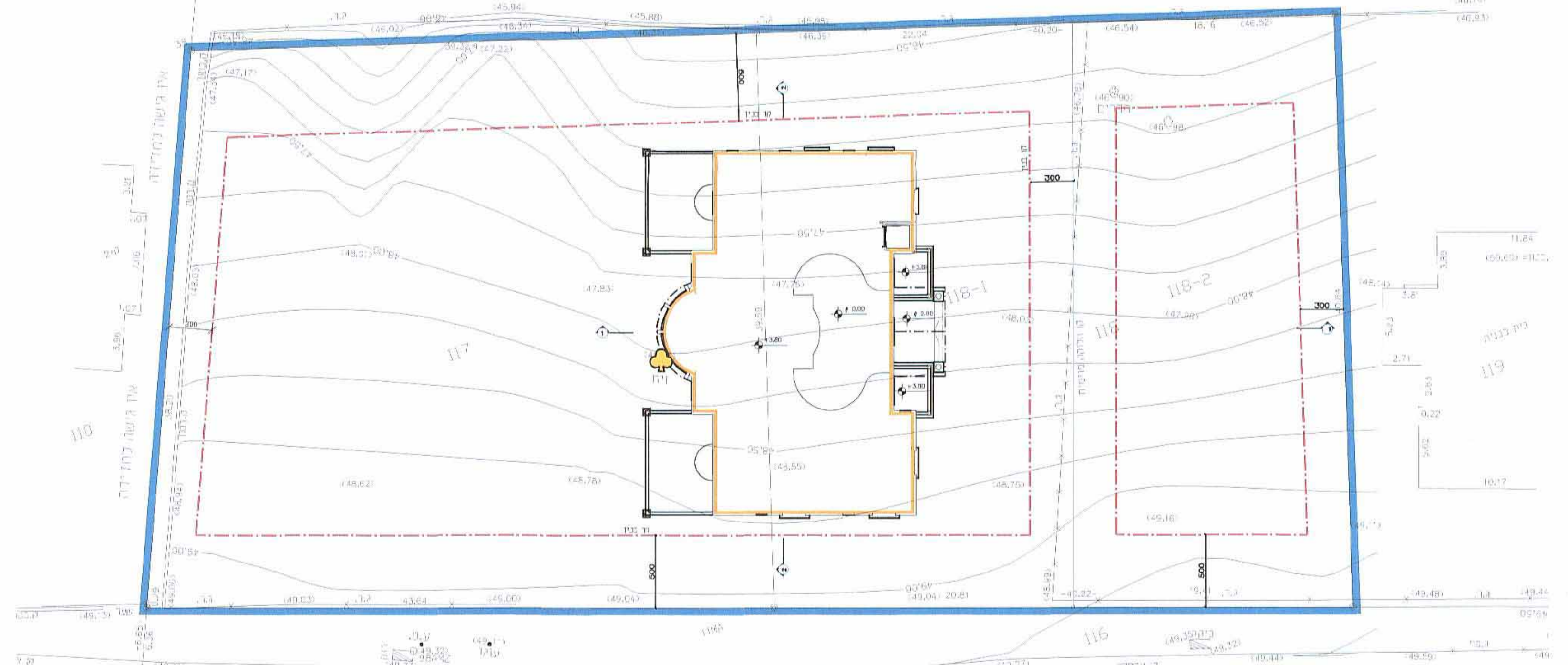
חתך A-A  
1:250



תוכנית קומת מרתף  
1:250



תוכנית קומת קרקע  
1:250



תוכנית קומה א'  
1:250