חתך לדרך מים בצפון החלקה

קנ"מ 1:50\500

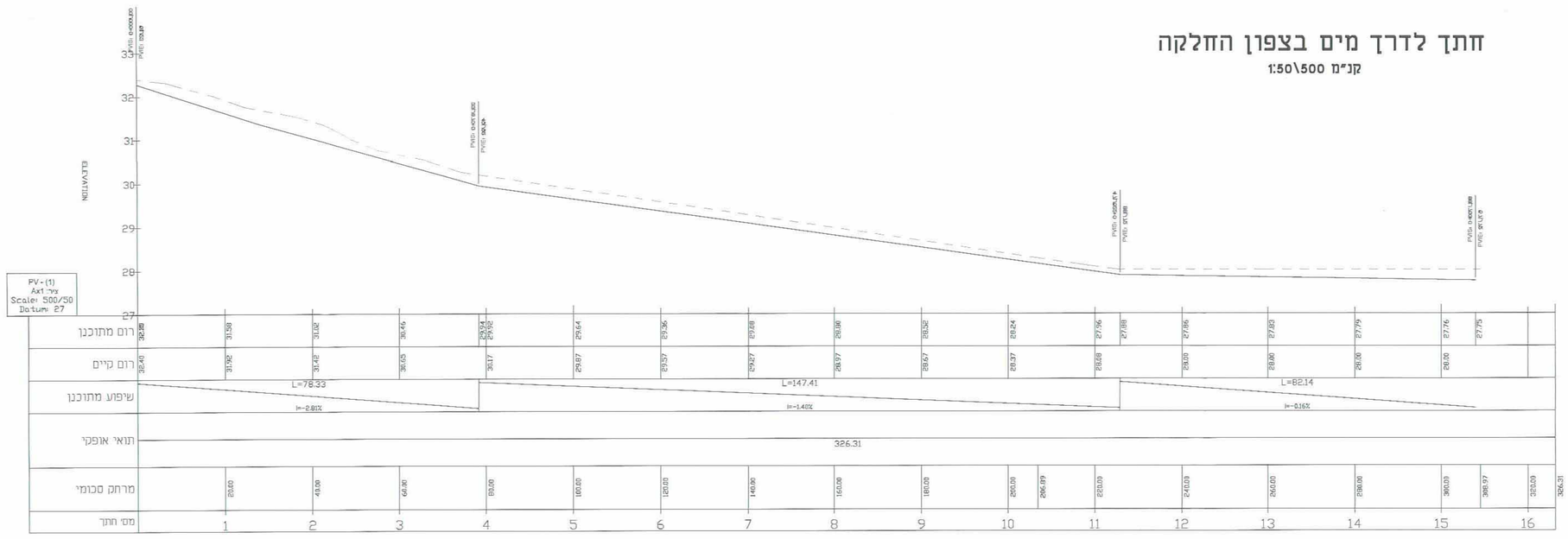

חתך לתעלת בטון ותעלת עפר בדרום החלקה

קנ"מ 1:50\500

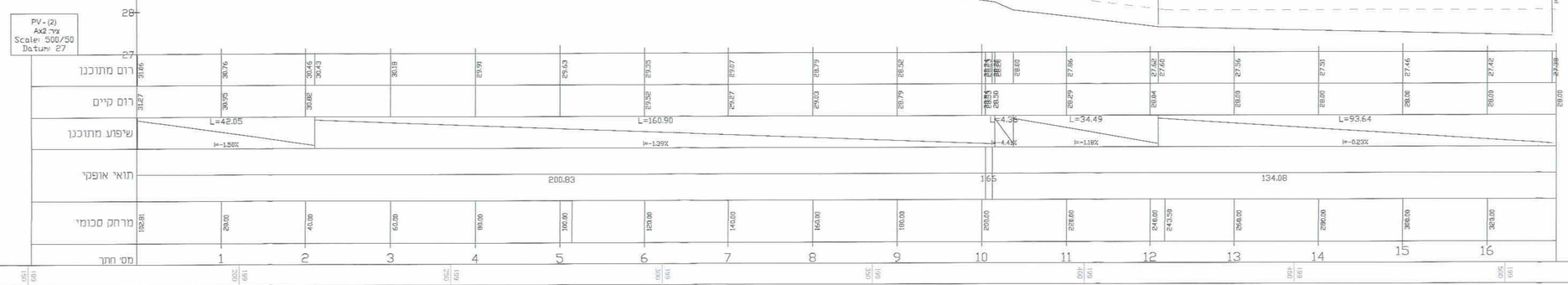

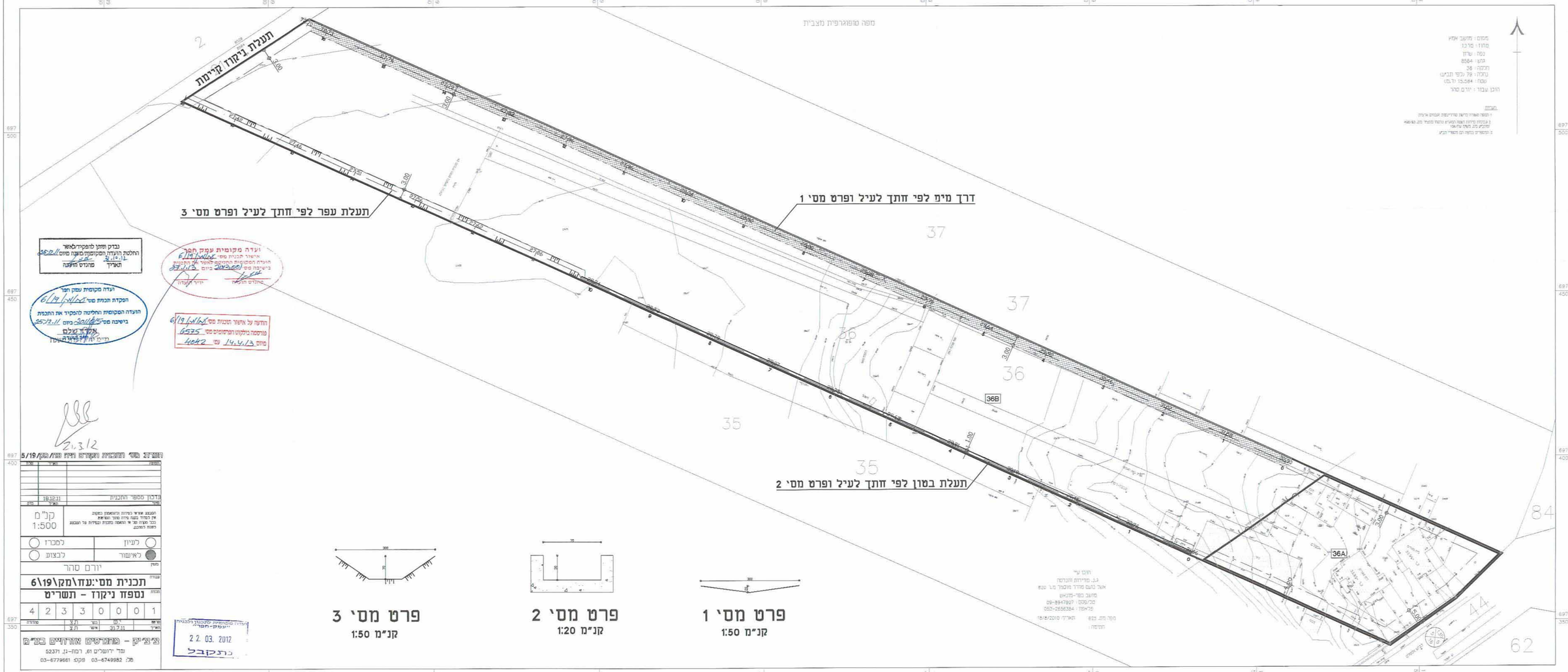

פרט מס' 3
קנ"מ 1:50

פרט מס' 2
קנ"מ 1:20

פרט מס' 1
קנ"מ 1:50

נבדק ותקן להפקדה/לאשר
החלטת הועדה המקומית/מועצה מיום 26.2.12
תאריך מהנדס המועצה

ועדה מקומית עמק חפר
הפקדת תכנית מס' 6/19/מק/נצ
הועדה המקומית החליטה להקניר את התכנית
בישיבה מס' 2012005 ביום 26.12.11
אלדד שלם
יו"ר הועדה

ועדה מקומית עמק חפר
אישור תכנית מס' 6/19/מק/נצ
הועדה המקומית החליטה להעיר את התכנית
בישיבה מס' 2013003 ביום 27.1.13
יו"ר הועדה

הודעה על אישור תכנית מס' 6/19/מק/נצ
פורסמה בילקוט הפרסומים מס' 6575
מיום 14.4.13 עמ' 4642

2.3.12

תיקון מס' התכנית הקודמת היתה נצ/מק/5/19

מספר	שנה	חודש	יום
מהדורה	12	12	18

סוג | מספר

קנ"מ	
1:500	

לעיון	למכרז
לאישור	לביצוע

מתכנן: יורם סהר

עבור: תכנית מס': נצ\מק\19\6

מבצע: נספח ניקוז - תשריט

שלב	גרסה	תאריך	מהדורה
1	0	0	3
2	3	3	4

מהדורה	תאריך	גרסה	שלב
3	31.7.11	3.1	

צביקי - מהנדסים אזרחיים בע"מ
עמ' ירושלים 61, רמה-גן, 52371
טל: 03-6749982 פקס: 03-6779661

הועדה המקומית לתכנון ולבניה
"יזרעאל-חפר"
22.03.2012
התקבל

מפה טופוגרפית מצבית

מקום: מושב אחיא
מחוז: צפון
נפה: עכו
גוש: 8564
חלקה: 36
גבולה: 79 (כפר חבאש)
שכה: 15,584 (ה.ד)
תוכן עבור: יורם סהר

תאור
1 מפה מאחרה ברשת מרדיינטה מכוונת ארצית
2 גבולות מדידה מצאו מתאים ונקבעו מחדש בשטח ע"י חתימת בעלי הגבול
3 המידות בתשריט הן המידות הנכונות

מודד: ע"י
ג.ג. מדידות והנדסה
אשר כהנא מודד מוסמך מס' 520
מושב כפר-מלאכי
טל-עסקי: 09-8947807
052-2656384 :פלאפון

מספר תיק: 623 תאריך: 15/8/2010
הערות: