

# שם התכנית - בינוי מנחה להארכת צינור הרכז לתכנית מספר מח\233 א

## מסדרון הנדסי ימי להעברת צנרת התפלגה מתקן פלמחים

סוג התכנית: סוג איחוד וחלוקה לר. סמכות ראשית: היתרים או הרשאות

מחזור: מרחב תכנון נגילי מחזור מרכז

רשות מקומית: שורקות

שם התכנית: שם 578

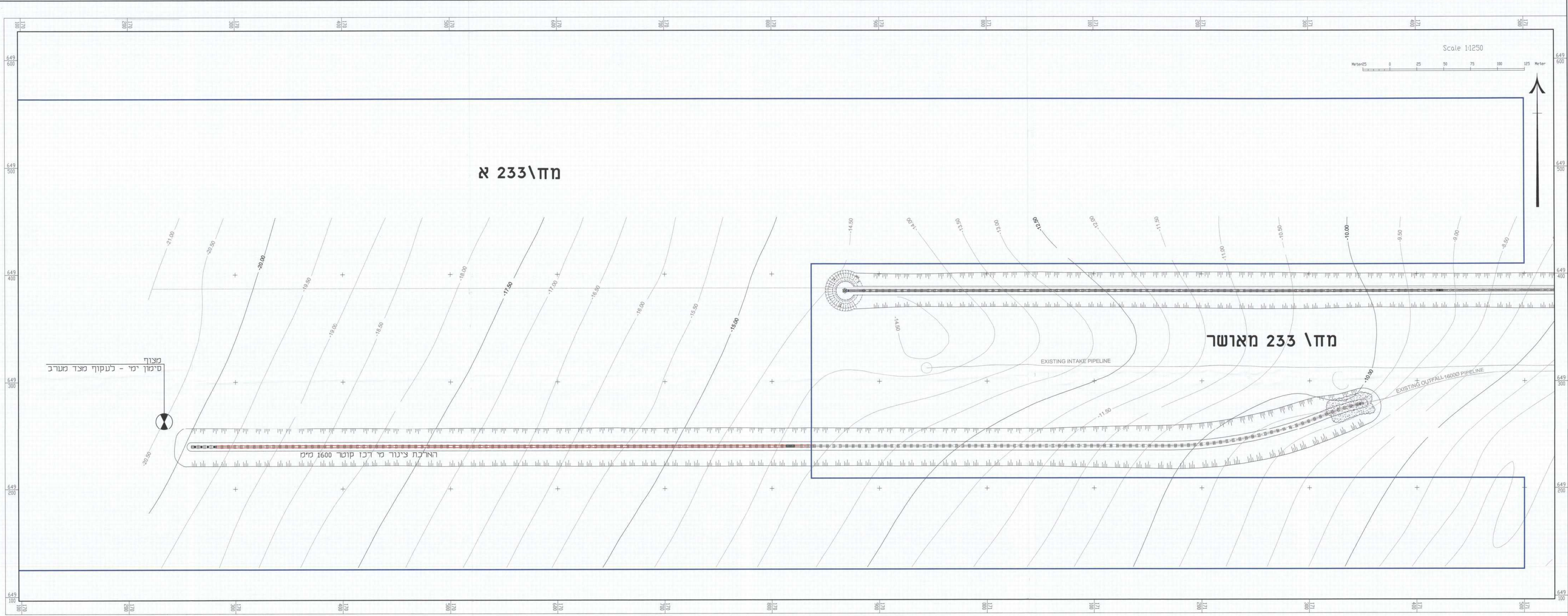
קנה מידה: 1:1250

1:100

נושם וחלוקת בתכנית:

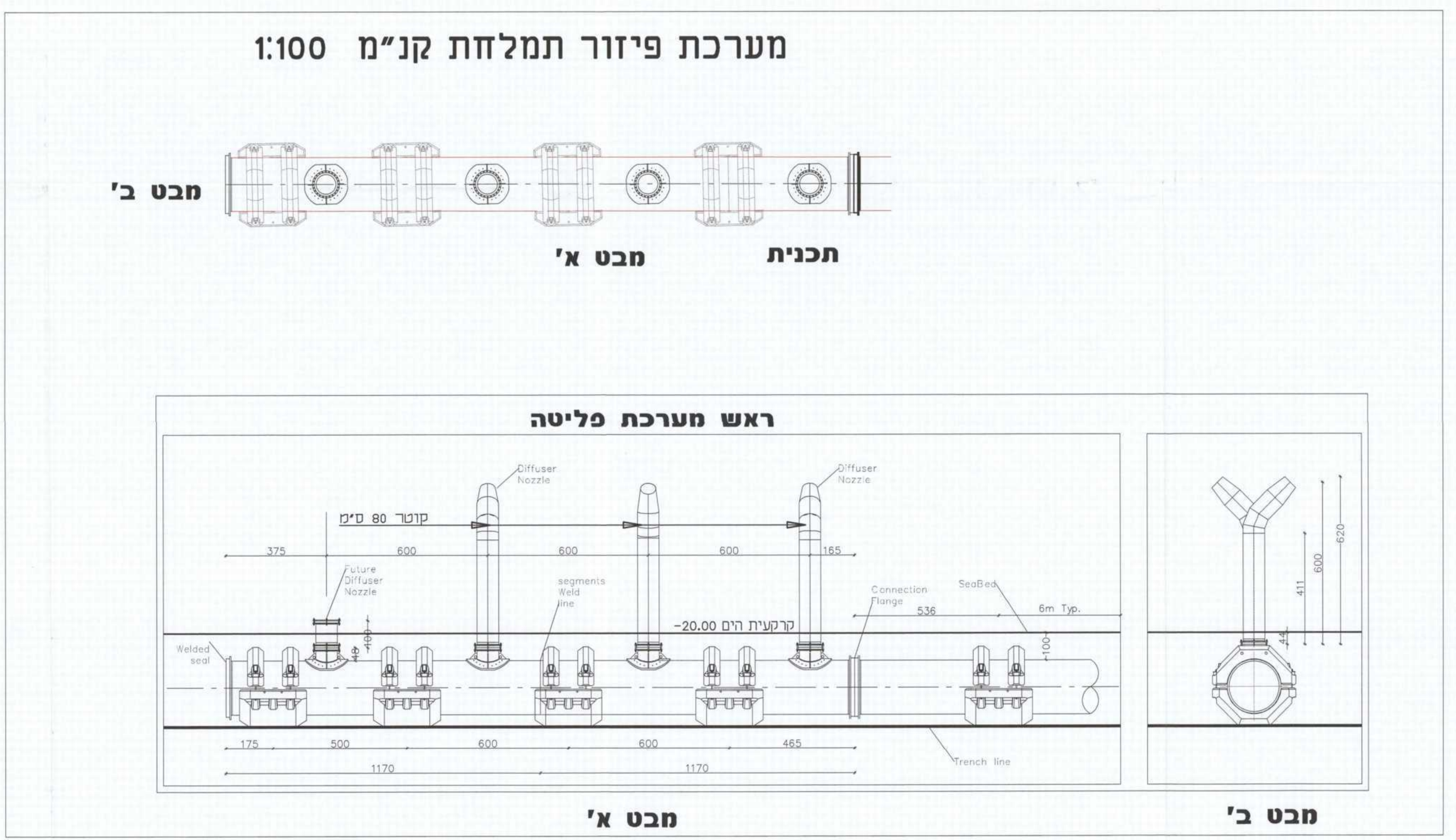
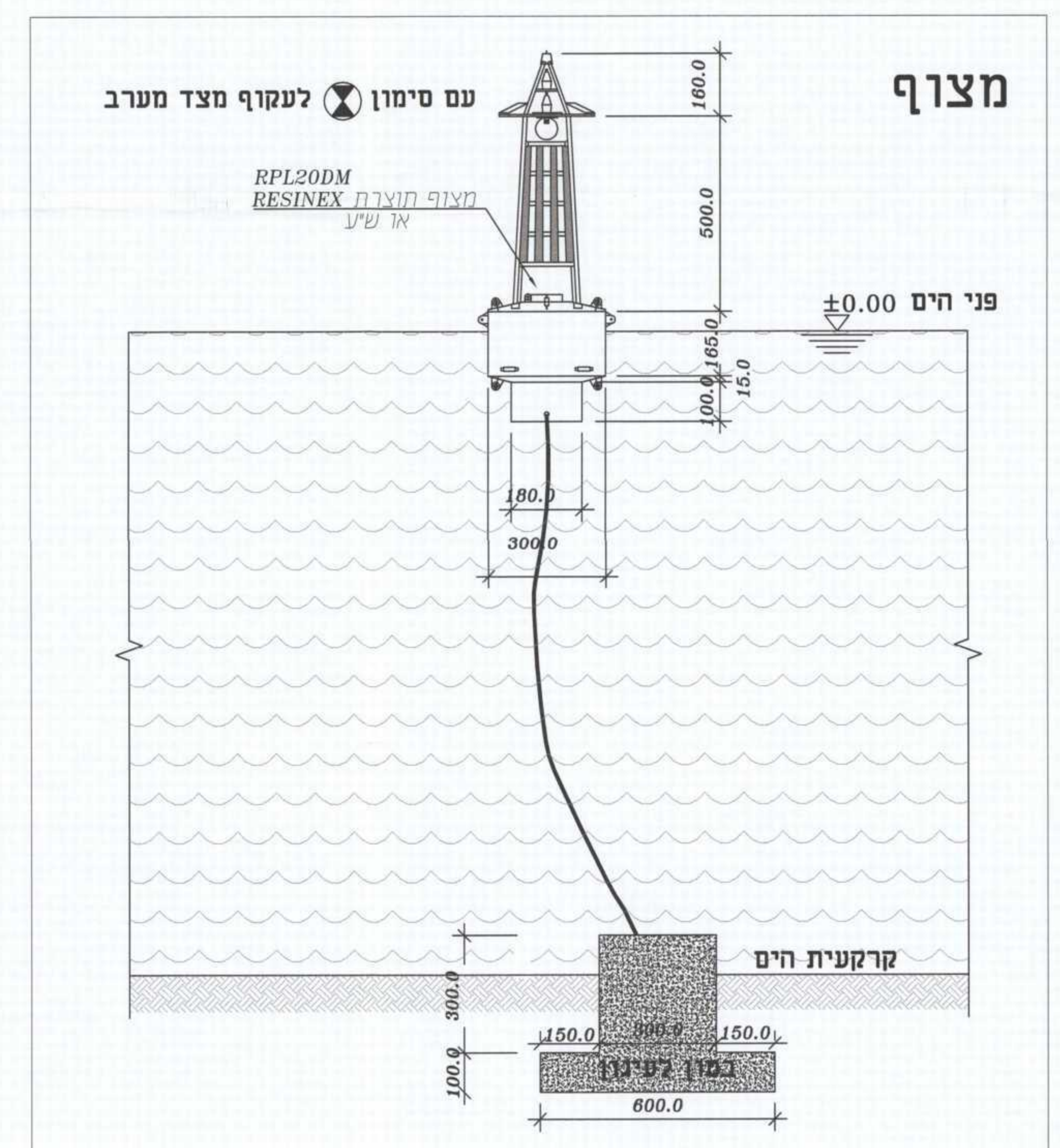
נושם	חלקות
בשלמותו	חלקות בשלמותן
-	חלקי חלקות

שלב: למתן ותוקף מהדורה: 1 תאריך: 9/12/2012



תכנית בינוי של הארכת קו צינור הרכז. 1:1250

- גבול תכנית מח/233 א
- הארכת צינור הרכז



שם: דניאל דני-ברכה  
 אב: מתכנן  
 תאריך: 03-6233777  
 03-6233790  
 6251 תח"מ 28286

תאריך: 08-11/2010

SYSTEM: KINGSBERG MATREAM EM3002

REGION: NAVEHANO 515 SINGELBAM

GEODESY: MAIN HORIZONTAL GRID: IWM ISRAEL NEW GRID

VERTICAL DATUM: LOCAL L.S.D.

PROJECT: VIA MARIS LTD. PALMACHIM DESALINATION PLANT

DRAWING CODE: EDI

BATHYMETRIC MAP

EDT-WAMA-BATHY-001

Sheet: 01 of 01