4019542 (4)

משרד הבינוי
מחוז מרכז
24. 01. 2013
נתקבל

תכנית מס' מד\5\38

תוספת זכויות בניה-
רח' נחל צופר 23, מודיעין.

תכנית מפורטת

נספח בינוי

שמות וחתימות :

מגיש התכנית	עמוס בדרשי ת.ז. 027925635	טלפון	
	רח' נחל צופר 23, מודיעין	פקס	
	052-2390642	דוא"ל	

בעלי עניין במקרקע

בעלים	מינהל מקרקעי ישראל	ת.ז.		טלפון	
מיופה כוח	עמוס בדרשי	ת.ז. 027925635	052-2390642	טלפון	

עורך התכנית	אדר' איבון מאלמשוני מ.ר. 56022	טלפון	
	רח' נחל זרקה 25 מודיעין 7550712	פקס	
	08-9700178	08-9701364	טלפון
	oyoron@walla.net		דוא"ל

חותמות מוסד התכנון :

מרחב תכנון מקומי מודיעין
הוגש לדיון בוועדה המקומית ביום 20.1.13
לאישור ועדת המשנה
לאישור הוועדה המקומית
לאישור הוועדה המחוזית
לאישור הוועדה המחוזית בתנאי סעיף 149 לחוק
לאישור הוועדה המחוזית בתנאי סעיף 109 לחוק
מהות

שלב: מינוי מוצאים למתן תוקף **מהדורה :** 1 **תאריך :** 14/01/2013

תרשים סביבה
קנ"מ 1:500

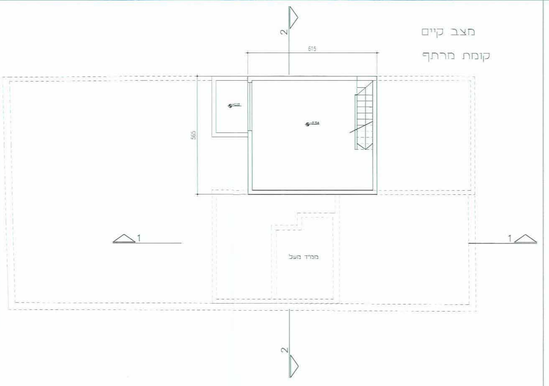

תכנית קומת מרתף - קיים (מפלס -2.54)
קנ"מ 1:100

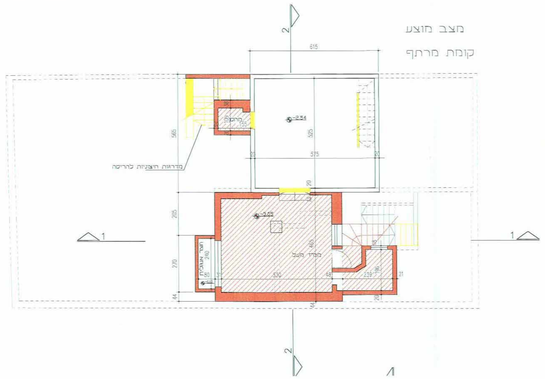

תכנית קומת מרתף-מוצע (מפלס -2.97)
קנ"מ 1:100

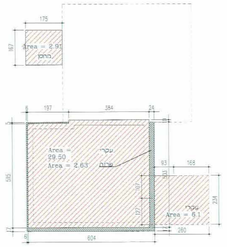

חשוב שטח קומת מרתף

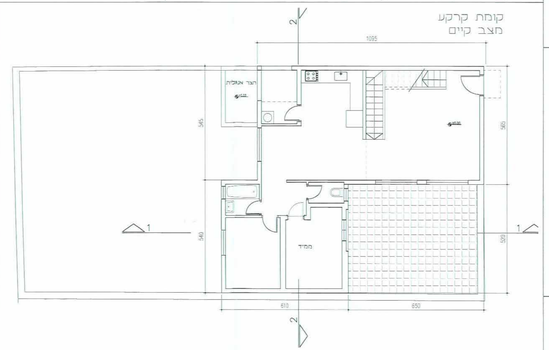

תכנית קומת קרקע - קיים (מפלס 0.00)
קנ"מ 1:100

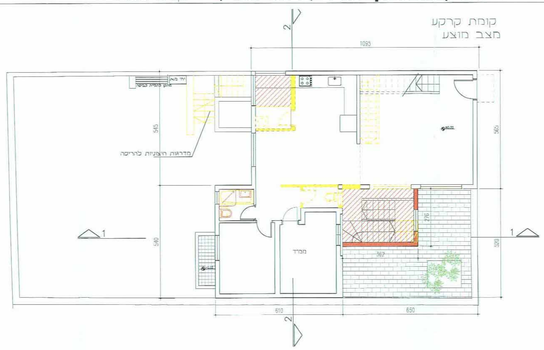

תכנית קומת קרקע- מוצע (מפלס 0.00)
קנ"מ 1:100

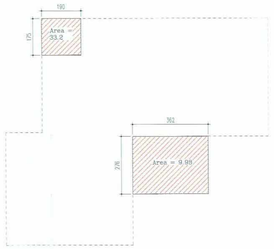

חשוב שטח קומת קרקע

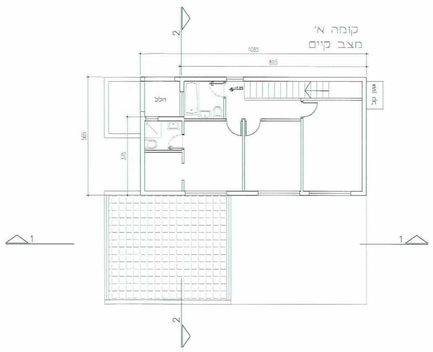

תכנית קומה א'- קיים (מפלס +3.00)
קנ"מ 1:100

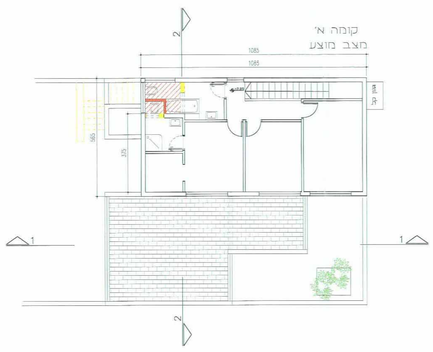

תכנית קומה א'- מוצע (מפלס +3.00)
קנ"מ 1:100

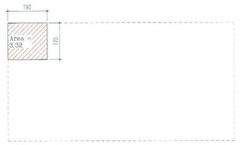

חשוב שטח קומה א'

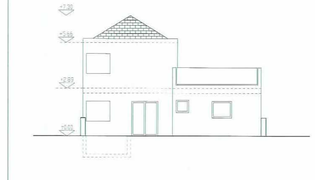

חזית מערבית - מצב קיים
קנ"מ 1:100

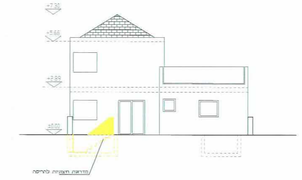

חזית מערבית - מצב מוצע
קנ"מ 1:100

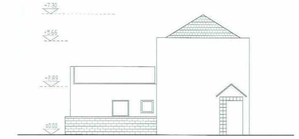

חזית מזרחית - מצב קיים
קנ"מ 1:100

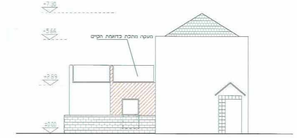

חזית מזרחית - מצב מוצע
קנ"מ 1:100

חזית דרומית - מצב קיים
קנ"מ 1:100

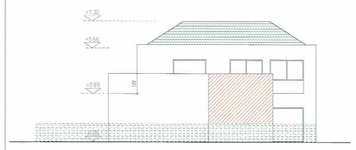

חזית דרומית- מצב מוצע
קנ"מ 1:100

חתך 1-1 - מצב קיים
קנ"מ 1:100

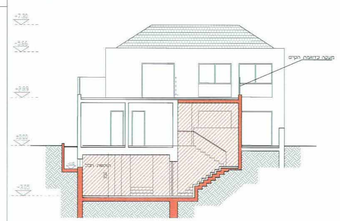

חתך 1-1 - מצב מוצע
קנ"מ 1:100

חתך 2-2 - מצב קיים
קנ"מ 1:100

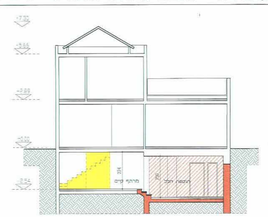

חתך 2-2 - מצב מוצע
קנ"מ 1:100