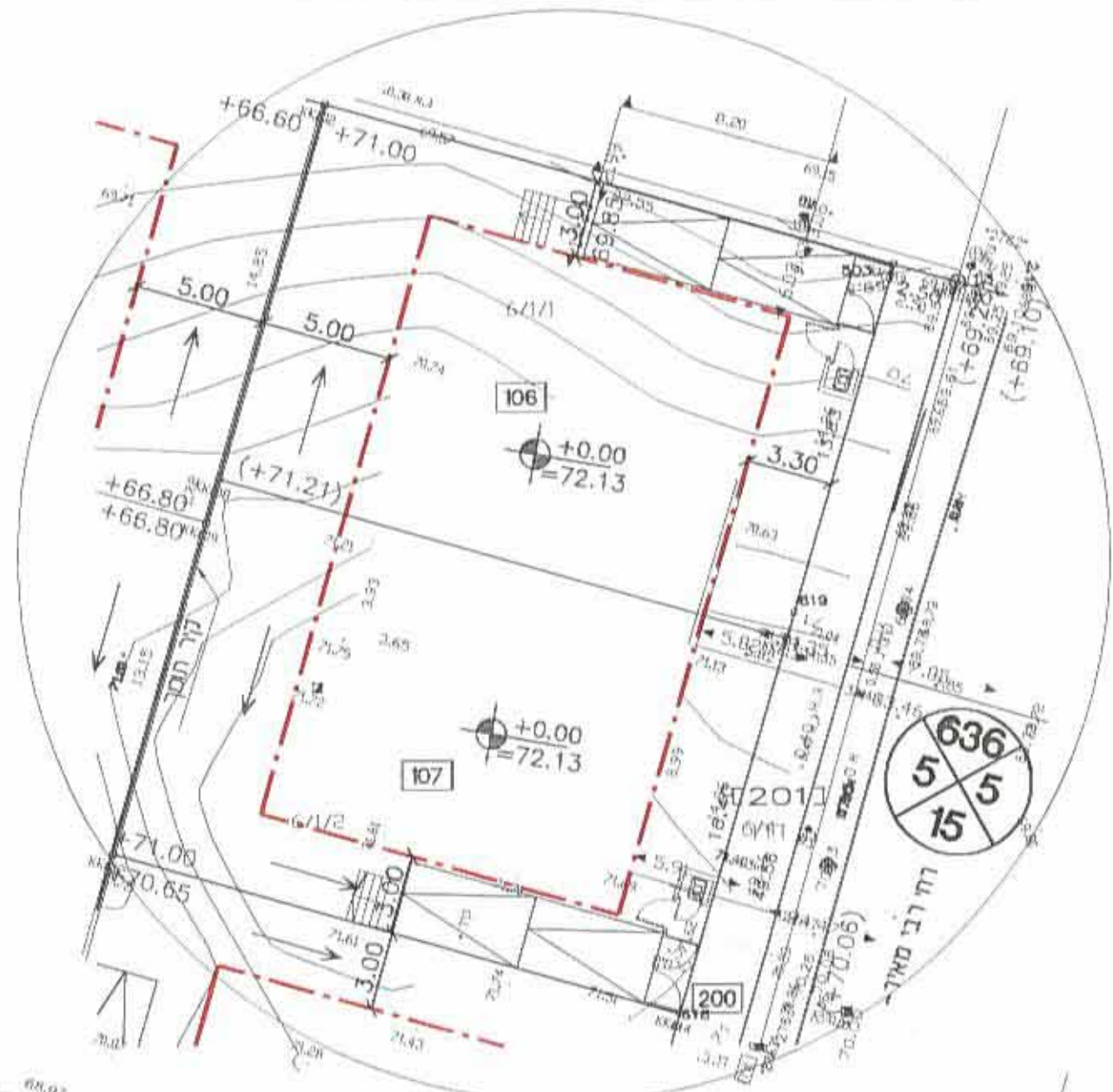


**תא שטח 107 - בעתיד**

מפה טופוגרפית  
1 : 250

מחוז : המרכז  
נפה : רחובות  
מקום : ראשון לציון  
גוש : 5416  
חלקה : 6  
שטח : 4.012 ד.מ.  
הוכן בשביל משפטי חגיגי  
ד"ר מאיר ט. ראשניצ



1. חלוקה

השטח	דונם נטו	מספר חלקות	א"צ	ת.ב.ט.	ח.מ.ט.
1.001	1.001	101	6/1	106	6/1
1.080	1.080	102	6/2	107	6/2
0.678	0.678	103	6/3	108	6/3
0.531	0.531	104	6/4	105	6/4
0.124	0.124	105	6/5	100	6/5
4.012	4.012	6	6/6	106	6/6

2. חלוקה פנימית לצרכי חוץ

השטח	דונם נטו	מספר חלקות	א"צ	ת.ב.ט.	ח.מ.ט.
0.334	0.334	106	6/1/1	106	6/1/1
0.333	0.333	107	6/1/2	107	6/1/2
0.334	0.334	108	6/1/3	108	6/1/3
1.001	1.001	109	6/2	109	6/2
0.136	0.136	110	6/2/1	110	6/2/1
0.354	0.354	111	6/2/2	111	6/2/2
0.308	0.308	112	6/2/3	112	6/2/3
0.308	0.308	113	6/2/4	113	6/2/4
0.340	0.340	114	6/2/5	114	6/2/5
0.134	0.134	115	6/2/6	115	6/2/6
1.080	1.080	116	6/3	116	6/3
0.336	0.336	117	6/3/1	117	6/3/1
0.336	0.336	118	6/3/2	118	6/3/2
0.676	0.676	119	6/3	119	6/3

הערה:  
פרטי הפיתוח יהיו עפ"י פרטי כפר אריה

**תכנית מתאר מסי רצ"מ/ק"ו/22\3\14**  
**רד"רבי מאיר 17,18,19,20 - כפר אריה**  
**תכנית מפורטת**  
**נספח בינוי מנחה**

תאריך: 02.02.2013  
 מס' תכנית: 1089/A4

איחוד וחלוקה	סמכות ראשית	אופי התכנית
חלוקה בהסכמת הבעלים בתחום התכנית	ועדה מקומית	תכנית שניתן מכוחה להוציא היתרים

מחוז : המרכז  
 מרחב תכנון מקומי : ראשון- לציון  
 רשות מקומית : ראשון- לציון  
 שטח התכנית : 4012 מ"ר  
 קנה מידה : 1 : 250

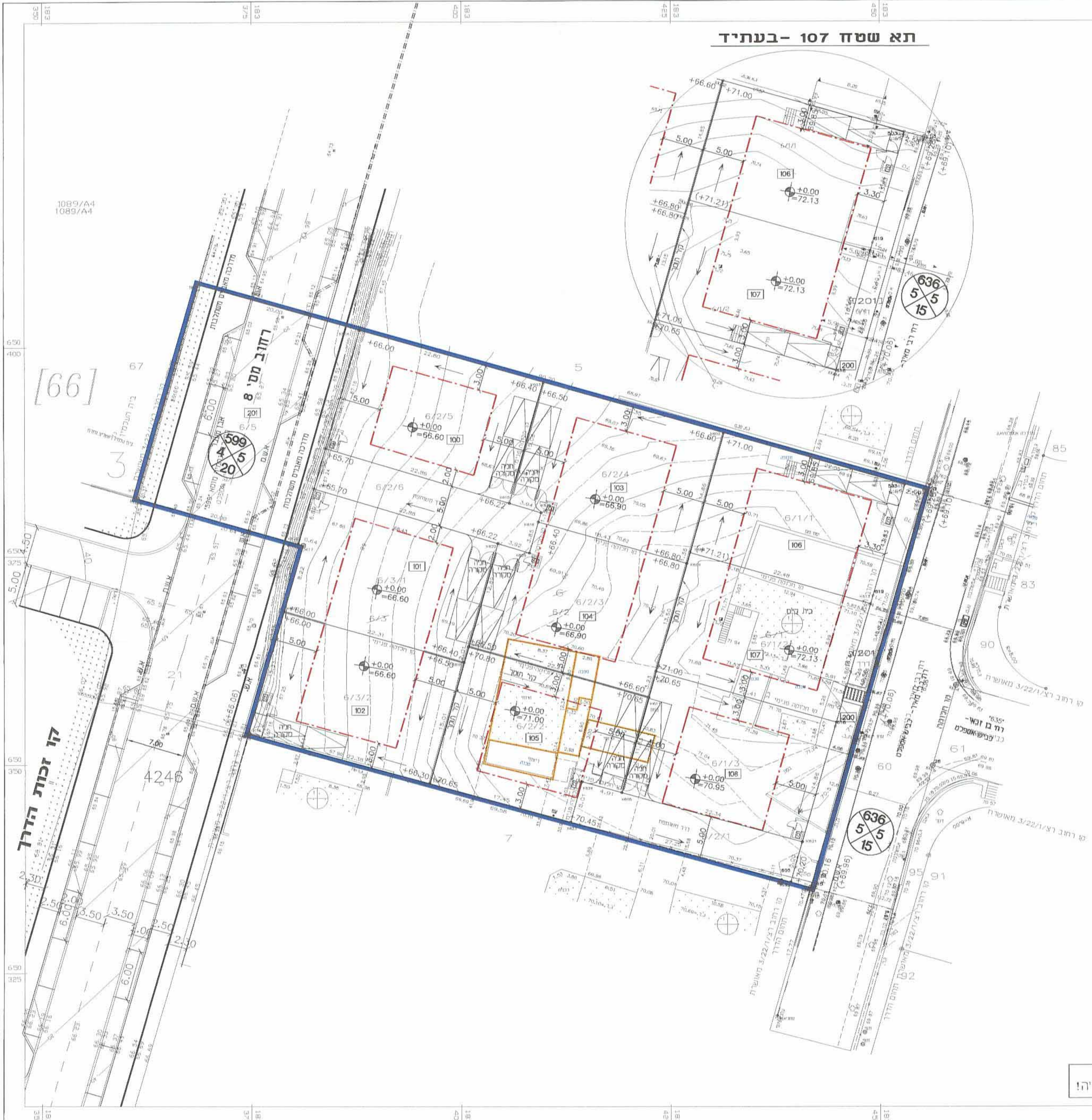
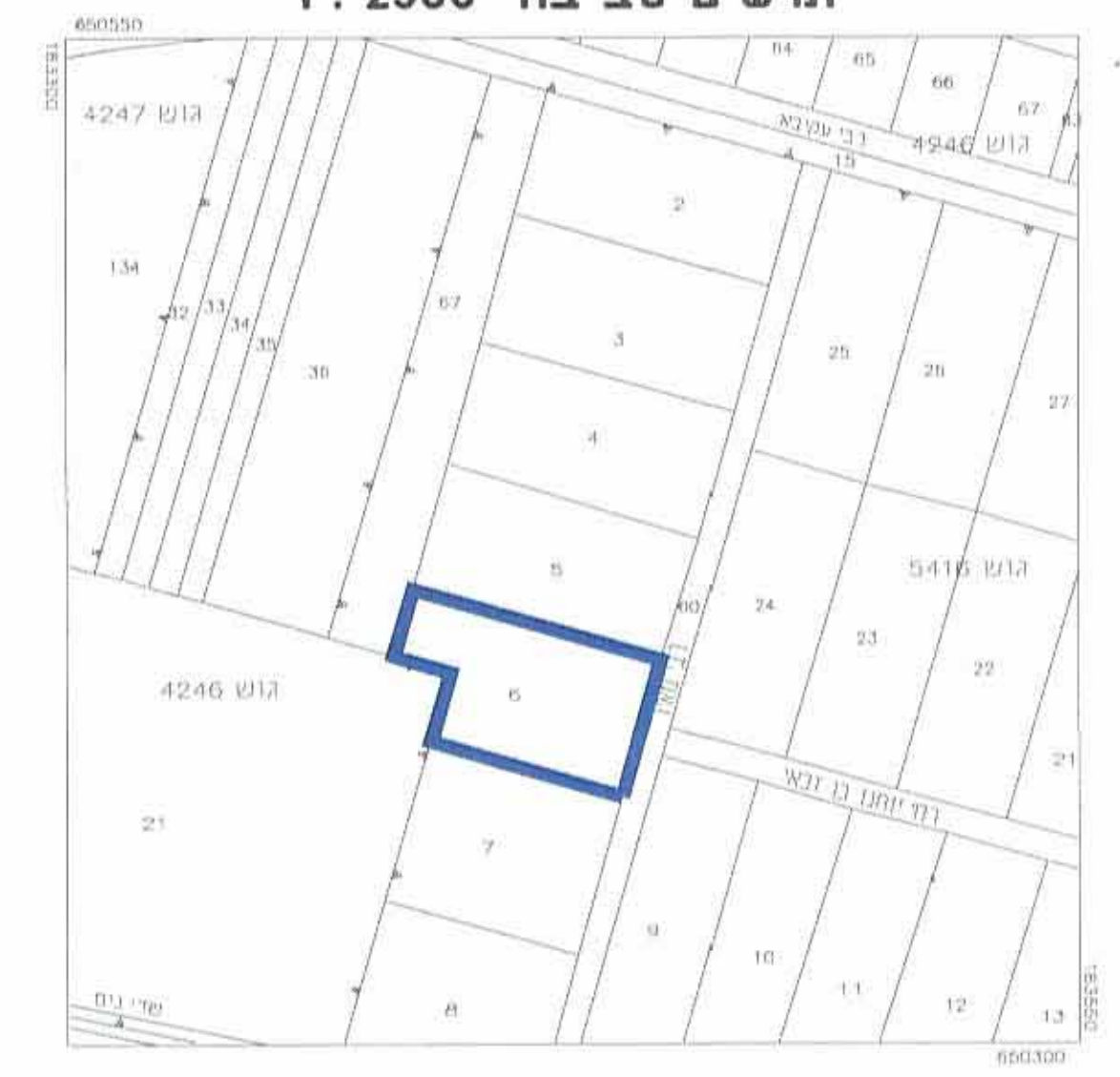


**גושים וחלקות בתכנית:**

גוש	טוג הגוש	חלקות בשלמותן	חלקי חלקות
5416	מוסדר	6	-

בלנק נסים - ביטוריק  
 מתכנת ערים לפיתוח  
 18.2.2013  
 שלב: מתן חוקף  
 מהדורה : 1  
 תאריך : 02/12/12

**תרשים סביבה 1 : 2500**



[66]

רחוב מסי 8

קו זכות הרדף

4246