תכנית מסי פת\1241\128

"קניון אבנת"
תכנית מפורטת
נספח בינוי

איחוד וחלוקה	סמכות ראשית	אופי התכנית
ללא איחוד וחלוקה	ועדה מחוזית	תכנית שמכוחה ניתן להוציא היתרים או הרשאות

מחוז : מרכז
מרחב תכנון מקומי : פתח-תקוה
רשות מקומית :פתח-תקוה
יישוב: פתח-תקוה

שטח התכנית 27,900 מ"ר
קנה מידה : 1:500

גושים וחלקות בתכנית:

גוש	סוג המגרש	חלקות בשלמותן	חלקי חלקות
6365	מוסדר		1,20,21

חתימת המודד

חותמות מוסד התכנון:

שמות וחתימות :

יוזם התכנית	אבנת בע"מ	כתובת: רח' הרכב 4 תל אביב	טל: 03-6897979 פקס: 03-6897989 דוא"ל:
מגיש התכנית	אבנת בע"מ	כתובת: רח' הרכב 4 תל אביב	טל: 03-6897979 פקס: 03-6897989 דוא"ל:
בעל הזכויות בקרקע	אבנת בע"מ	כתובת: רח' הרכב 4 תל אביב	טל: 03-6897979 פקס: 03-6897989 דוא"ל:
עורך התכנית	יסקי-מור-סיון אדריכלים ומתכנני ערים	כתובת: בן גוריון 1 בני ברק 51232	טל: 03-6158000 פקס: 03-6158001 דוא"ל:

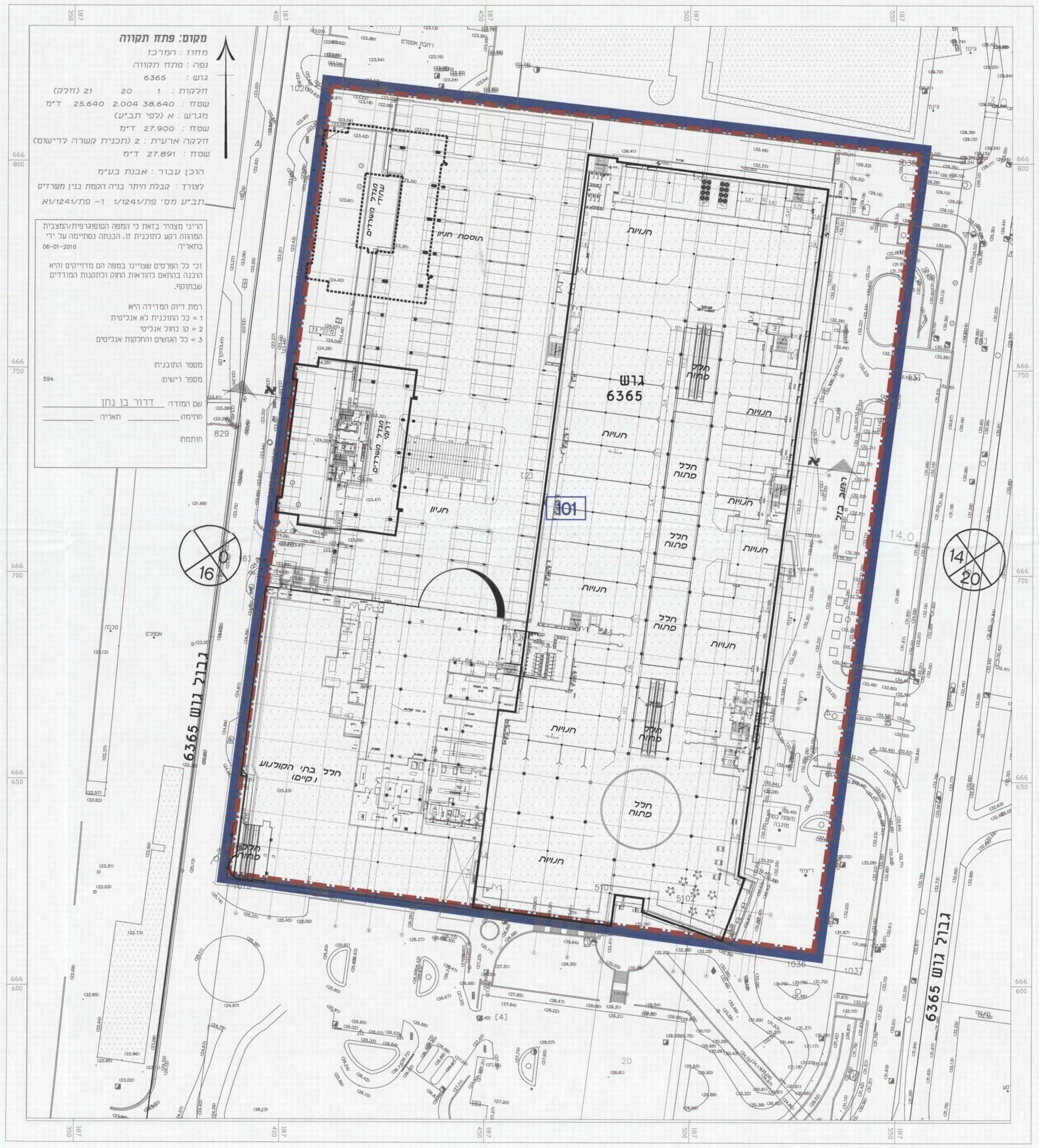

תכנית קומה במפלס 8.40 - ק.מ 1:500

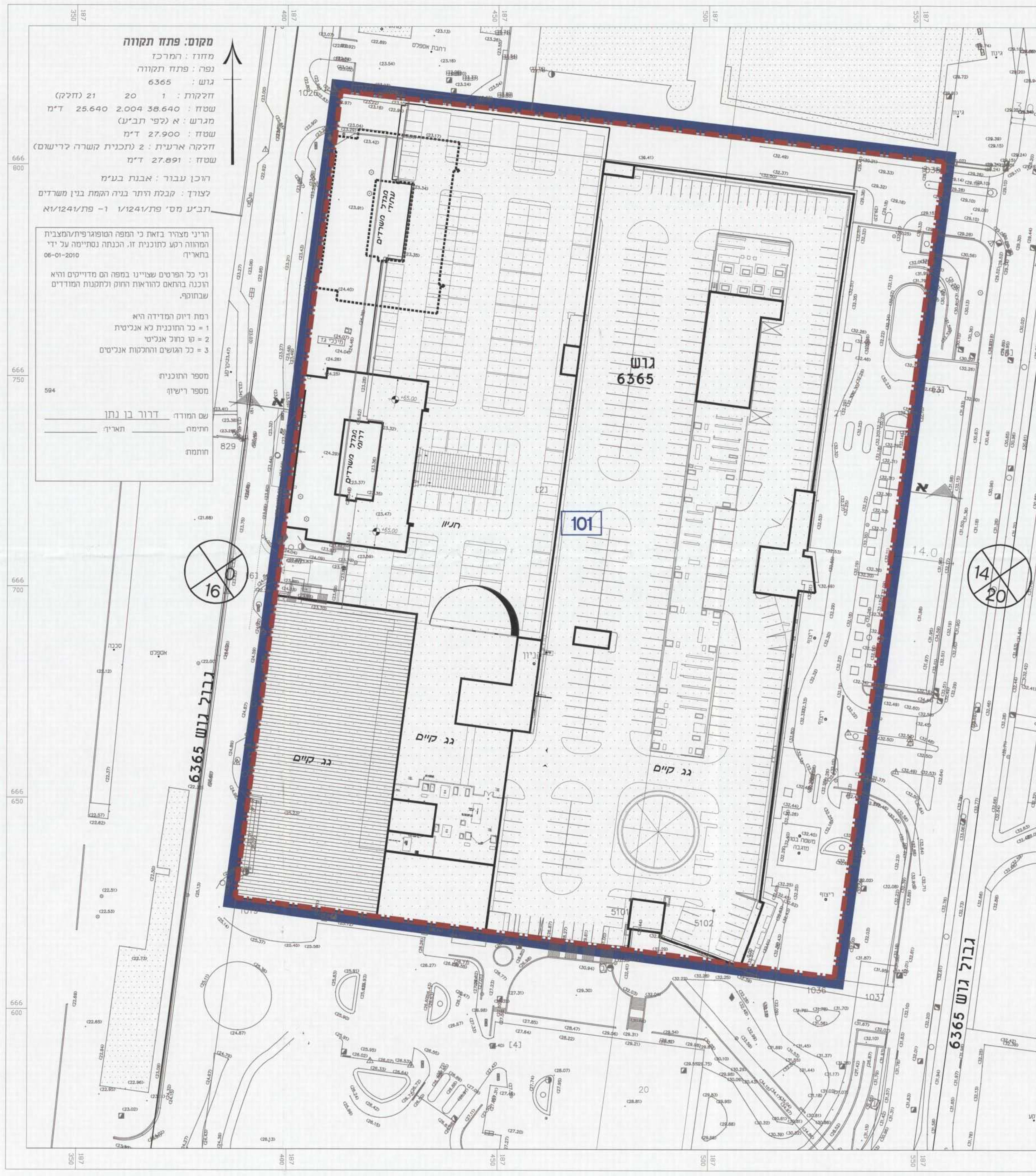

תכנית גגות ק.מ: 1:500

מקרא
- גבול תכנית
- גבול גוש ומספרו 6356
- גבול תא שטח ומספרו 101
- קו בניין
- מספר הדרך / קו בניין / רוחב הדרך

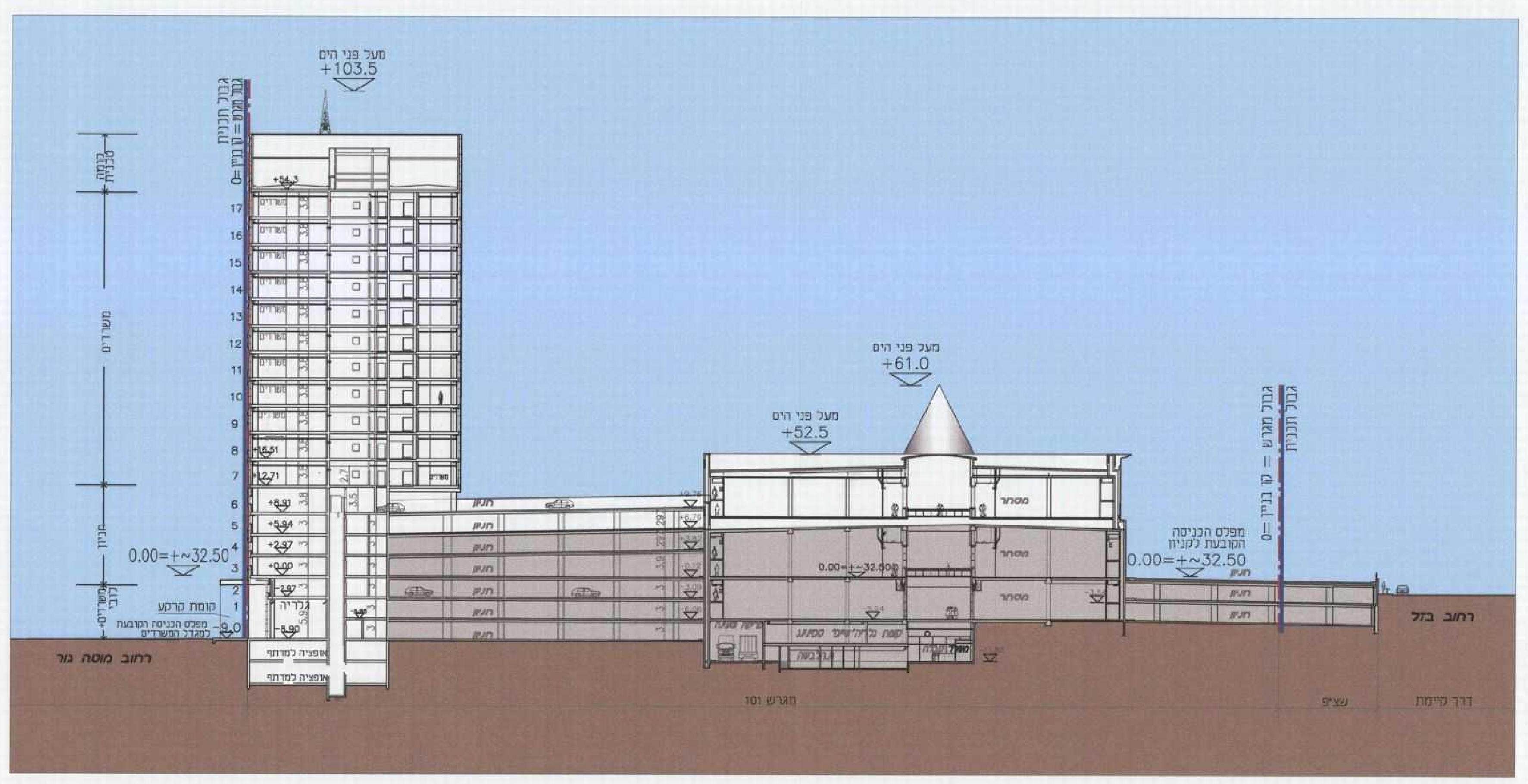

חתך א'-א' ק.מ: 1:500

מקרא
- מבנה קיים
- מבנה מוצע

שלב: מתן תוקף
מהדורה: שניה
תאריך: 27.01.13