

ברוידא מעוז

אדריכלות נוף בע"מ

עליזה ברוידא • רמת מעוז

ברוידא - מעוז
אדריכלות נוף בע"מ
מקדונלד 16 ר"ג
טל: 03-7528197

משרד הפנים מחוז מרכז 08. 04. 2013 נתקבל תיק מס' _____
--

אנדרטת אגרוף ורומח
מחלף גבעת כ"ח
תב"ע מס' חמ/518/20

התכנית לא נקבעה טענה אישור השל
 התכנית נקבעה טענה אישור השל

חוק התכנון והבניה, התשי"ח - 1965
משרד הפנים - מחוז המרכז
 הניידה המחוזית החליטה ביום:
 (תא/578/20), 14.3.13, על
לאשר את התכנית

יו"ר הוועדה המקומית
 זאוריק

נספח ד : מסמך סביבתי נופי




א' - מצב קיים

1. כללי- הרקע לתכנון

כיום מצויה אנדרטת "אגרוף ורומח" בשטח הכלוא בין כביש 444 לכביש 6, בסמוך לצומת 465/444. במסגרת שדרוג מחלף גבעת כ"ח יהיה צורך להעביר את האנדרטה ממקומה הנוכחי.

תמונות מס' 1, 2: האנדרטה במיקומה הנוכחי.



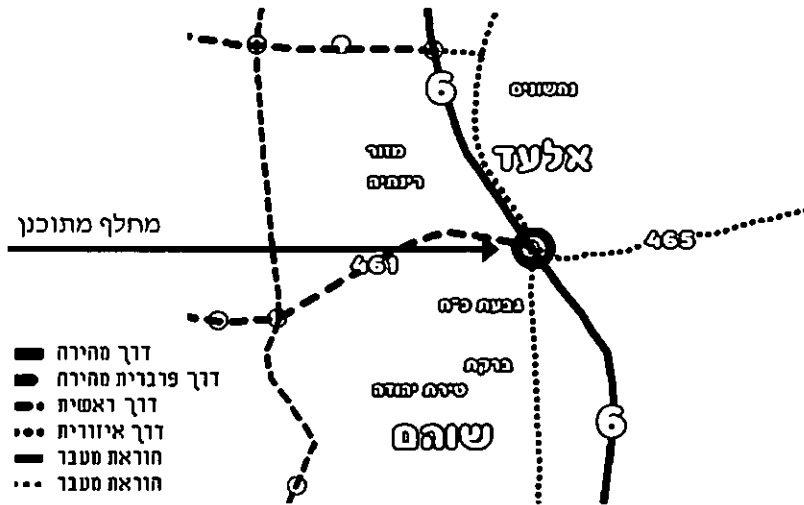
בסיור שנערך במשותף עם נציגי קק"ל, הרטי"ג ויו"ר עמותת "אגרוף ורומח" מר דוד טפרסון הוחלט להעביר את האנדרטה ליער קולה, דרומית לכביש 465, במרחק של כ-200 מ' מצומת 444/465, בצמוד לתוואי הישן של כביש 465. באזור זה קיימת כבר דרך לכלי רכב והמיקום החדש קרוב למיקום הנוכחי.

ברוידא סעוז

אדריכלות נוף בע"מ

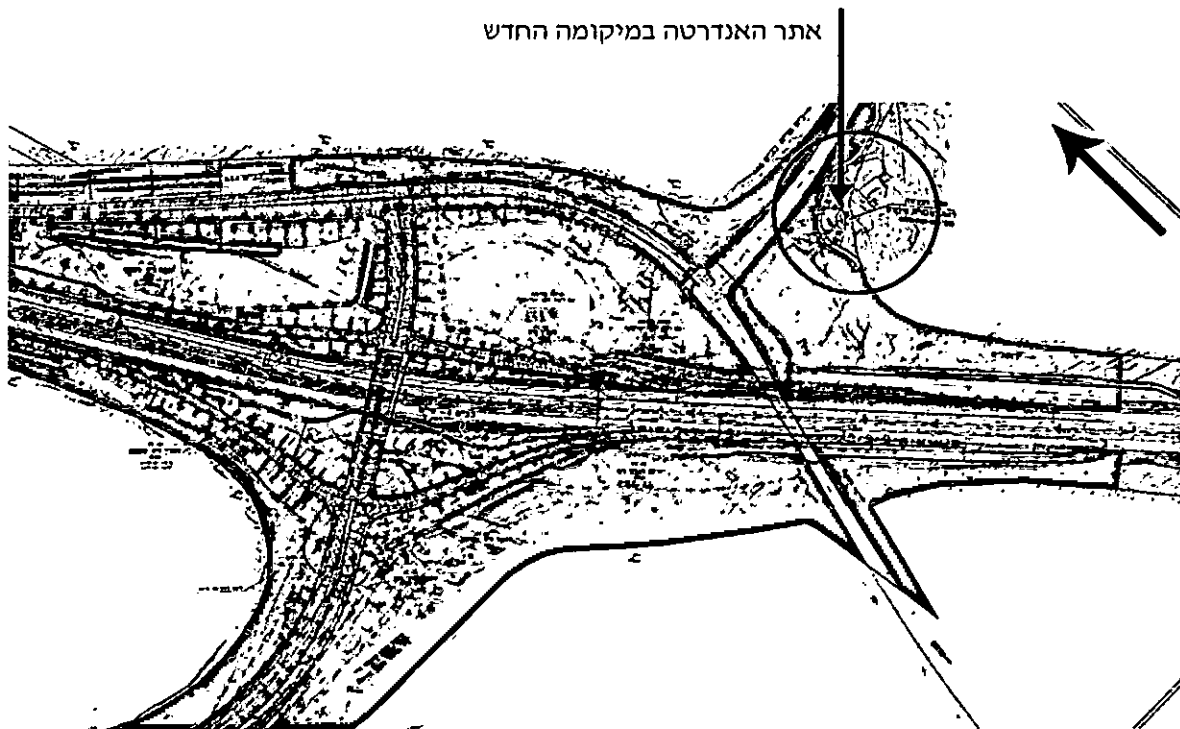
עליזה ברוידא • רות סעוז

• תמ"א 3- לדרכים



• תשריט המחלף

אתר האנדרטה במיקומה החדש



זילברמן שלומית - עמיתה, וקסלר טלי - עמיתה, פלצב אלנה, פדיונין נסליה, שריר הדס, דינור סלי, איזביצקי רעות, יפה חצב, רו גלית

B R A U D O • M A O Z • L A N D S C A P E A R C H I T E C T U R E L T D .

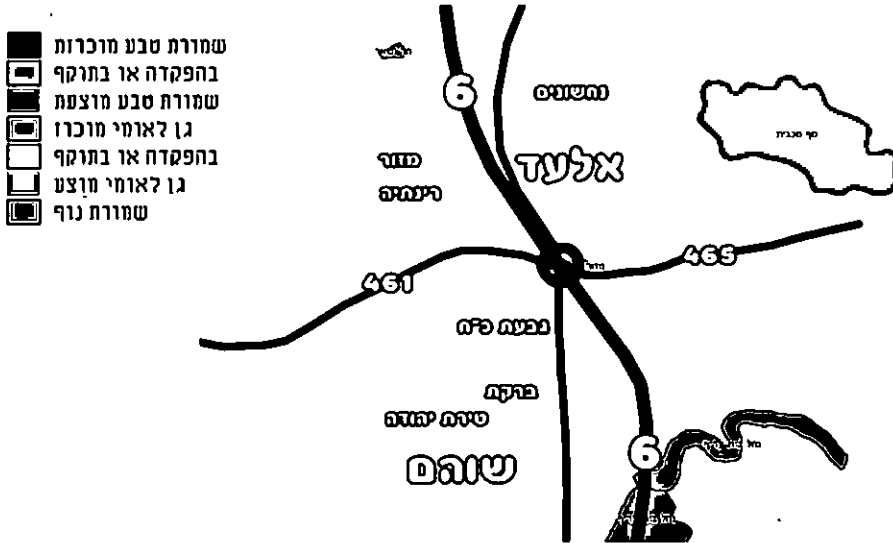
סקדונולד 16 רמת'גן 52514 טל. 03-7528197 פקס. 03-7515827 • 03-7515827

E-mail: bm@bm-landscape.co.il דואר אלקטרוני:

3. תכניות מתאר בשטח

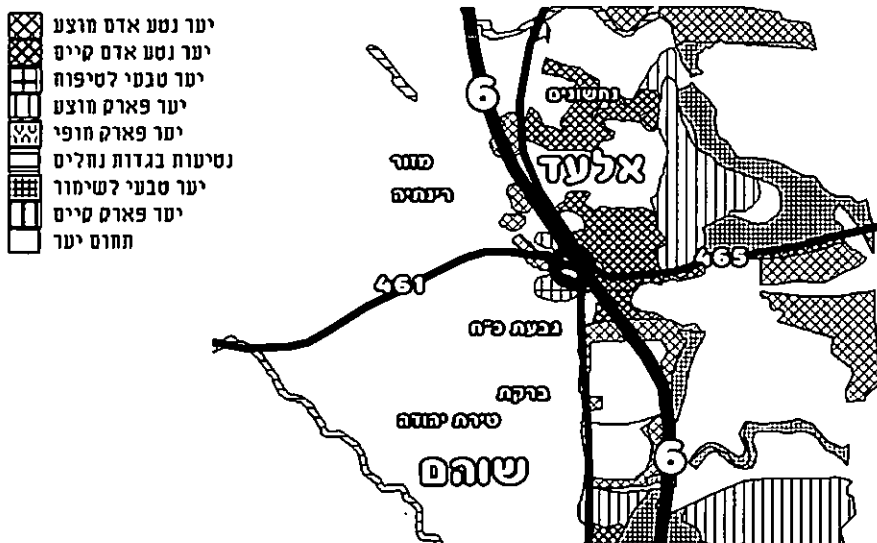
• תמ"א 8 - שמורות טבע וגנים לאומיים

מראה שבסביבת המחלף המתוכנן גן לאומי מזור- בו מוזלאום רומי ויער קולה



• תמ"א 22 - ליערות וייעור

מראה שכל אזור המחלף ואתר האנדרטה הוא אזור מיוער, ממזרח למחלף, במיקום האנדרטה החדש ישנו יער קיים. ממערב, מצפון ומדרום למחלף מתוכננים יער ויער פארק.



זילברמן שלומית - עמיתה, וקסלר סלי - עמיתה, פלצב אלנה, פדיונין נסליה, שריר הדס, דינור סלי, איזביצקי רעות, יפה חצב, רו גלית

B R A U D O • M A O Z • L A N D S C A P E A R C H I T E C T U R E L T D .

סקדונולר 16 רמת-גן 52514 טל. 03-7528197 פקס. 03-7515827 • 03-7515827 • 03-7528197

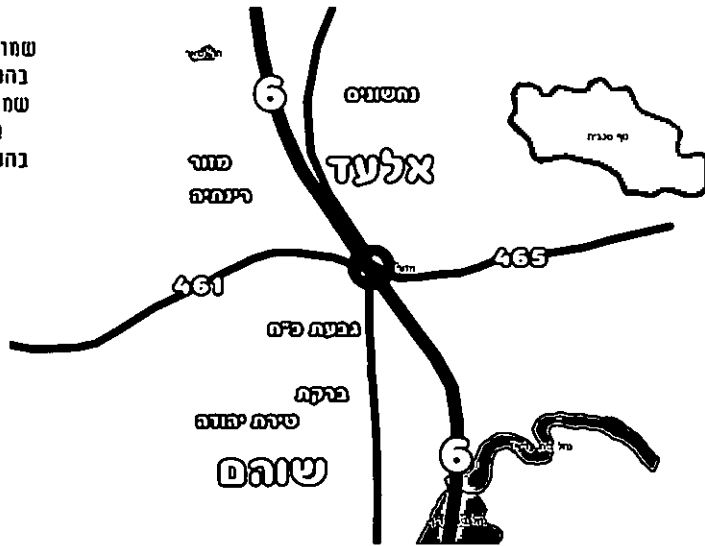
E-mail: bm@bm-landscape.co.il דואר אלקטרוני

3. תכניות מתאר בשטח

• תמ"א 8- שמורות טבע וגנים לאומיים

מראה שבסביבת המחלף המתוכנן גן לאומי מזור- בו מוזלאום רומי ויער קולה

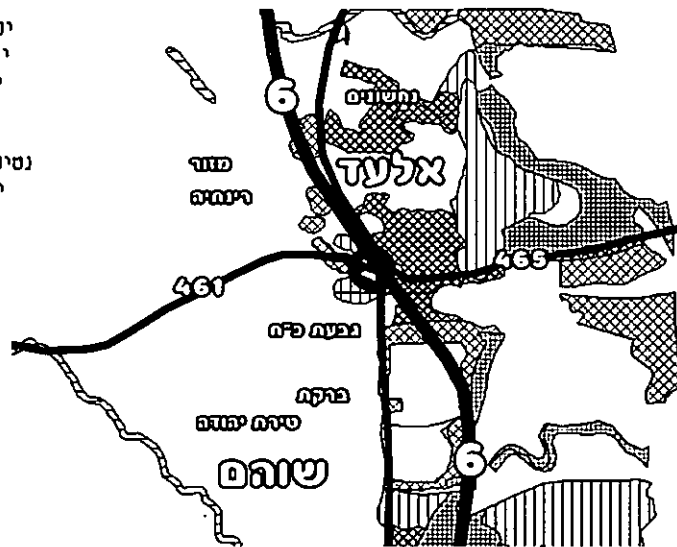
- שמורת טבע מוכרזת
- בהפקדה או בחוקף
- שמורת טבע מוצעת
- גן לאומי מוכרז
- בהפקדה או בחוקף
- גן לאומי מוצע
- שמורת נוף



• תמ"א 22- ליערות וייעור

מראה שכל אזור המחלף ואתר האנדרטה הוא אזור מיוער, ממזרח למחלף, במיקום האנדרטה החדש ישנו יער קיים. ממערב, מצפון ומדרום למחלף מתוכננים יער ויער פארק.

- יער נטע אדם מוצע
- יער נטע אדם קיים
- יער טבעי לטיפוח
- יער פארק מוצע
- יער פארק חופי
- נטיעות בגדות נהלים
- יער טבעי לשימור
- יער פארק קיים
- תחום יער



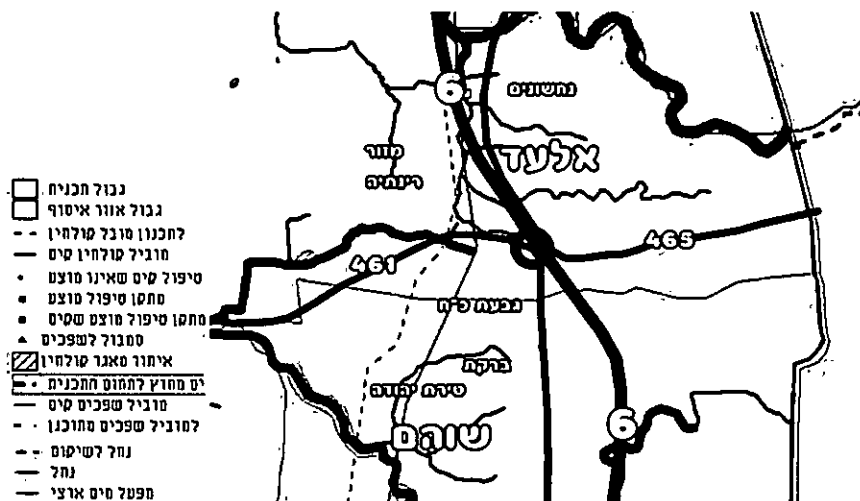
ברוידא סטודיו

אדריכלות נוף בע"מ

עליזה ברוידא • רות טווו

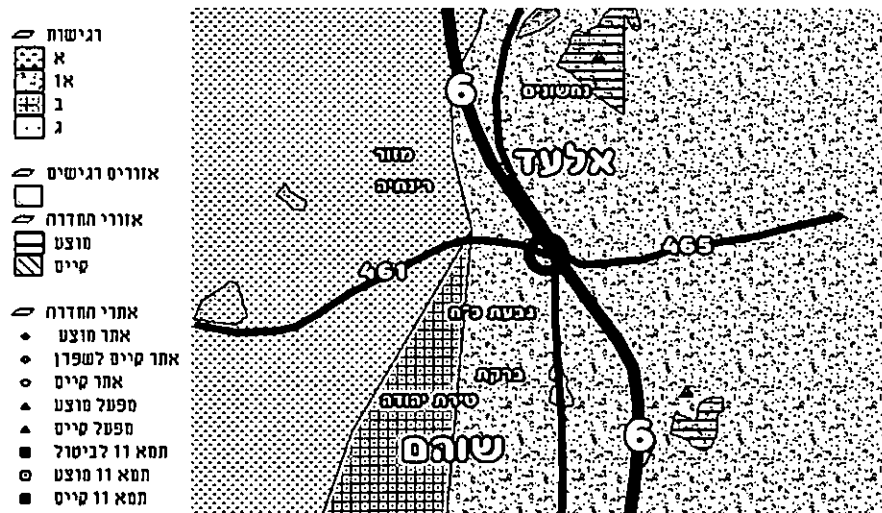
• תמ"א 34-ב-3-משק המים- תשריט נחלים וניקוז

אזור המחלף מהווה חלק מאגן ניקוז נחל הירקון, תחילתו של נחל רינתיה מזרח נמצא באזור המחלף, הנחל המתחבר לנחל שילה ומהווה פלג של נחל הירקון



• תמ"א 34-ב-4-משק המים- תשריט איגוס, החדרה והידרולוגיה

אזור המחלף מצוי בשטח המוגדר כאזור רגישות א1. ותכנון בסביבה כזו צריך לכלול הוראות בדבר שימור וניצול נגר עילי.



זילברמן שלומית - עמיתה, וקסלר סלי - עמיתה, פלצב אלונה, פדיונין נסליה, שריר הדס, דינור סלי, איזביצקי רעות, יפה חצב, רו גלית

BRAUDO • MAOZ • LANDSCAPE ARCHITECTURE LTD.

סקדוולר 16 רמת'ון 52514 טל. 03-7528197 פקס. 03-7515827 • 03-7515827 • 03-7528197

E-mail: bm@bm-landscape.co.il דואר אלקטרוני

ב' - מצב מתוכנן

1. כללי

האנדרטה תמוקם בקרחת יער, מוסתרת ע"י העצים כך שלא תראה מכביש 6, מכביש 444 ותהיה לה נצפות מסויימת מכביש 465. באנדרטה ישולבו אזור התכנסות וחניה לפי הפרוגרמה הקיימת.

הנוף הקיים היום באזור האנדרטה החדשה הוא חורשה נטועה של קק"ל, המורכבת ברובה מעצים בני 30-40 שנה, הכוללים: אקליפטוסים, אורנים וברושים בעיקר.

תמונות מס' 5,6,7: האתר הנבחר לאנדרטה החדשה.



זילברמן שלומית - עמיתה, זקסלר סלי - עמיתה, פלצב אלונה, פדיונין נסליה, שריר הדס, דינור סלי, איזביצקי רעות, יפה חצב, רז גלית

B R A U D O • M A O Z • L A N D S C A P E A R C H I T E C T U R E L T D .

סקדווילר 16 רמת'גן 52514 טל. 03-7528197 פקס. 03-7515827 • 03-7515827 • 03-7528197 TEL. RAMAT-GAN 52514 MCDONALD ST.

דואר אלקטרוני: E-mail: bm@bm-landscape.co.il

ברודא • סטודיו

אדריכלות נוף בע"מ

עליזה ברוידא • רות סטודיו

האלמנטים שיועתקו מאתר האנדרטה הקיים יכללו את הרכבים המשוריינים ואת הסמלים השונים, ואילו השילוט עם השמות יוכן מחדש, יורכב על גבי קיר חדש בשטח. המשוריינים יועברו לאתר החדש המצוי במדרון ויוצבו בחלקו הגבוה של השטח ויצפו לעבר רחבת ההתכנסות ואזור החניה. מדרום למשוריינים יבנה קיר הנצחה עליו יונצחו שמות הנופלים. בקרבת הקיר יוצבו 4 תרנים. בקדמת המשוריינים וקיר ההנצחה תהיה רחבת חצץ בה ימוקמו שולחנות מעץ מרובעים סביב עצים.

תמונות מס' 7,8: משוריינים להעתקה.



מאזור החניה יהיו שבילי נגישות, המתאימים גם למוגבלים, אל האנדרטה. בנוסף, יוכן חיבור מים לשתייה והשקיה בדרום מערב המתחם. מיקום החניה יוסדר לכ-5 אוטובוסים וכמה עשרות רכבים פרטיים, במשטחי מצע שישולבו בין העצים הקיימים. שני עמודי תאורה בגובה של 12 מ' ימוקמו האחד בקצה הצפוני של המתחם והשני בקצה הדרומי.

זילברמן שלומית - עמיתה, וקסלר טלי - עמיתה, פלצב אלנה, פדיונין נטליה, שריר הדס, דינור סלי, איזביצקי רעות, יפה חצב, רו גלית
B R A U D O • M A O Z • L A N D S C A P E A R C H I T E C T U R E L T D .
סקדוולד 16 רמת'גן 52514 טל. 03-7528197 פקס. 03-7515827 • 03-7515827

דואר אלקטרוני: E-mail: bm@bm-landscape.co.il

ברוידא סטודיו

אדריכלות נוף בע"מ

עליזה ברוידא • רמת טעוו

2. עקרונות התכנון הנופי

- מיקום האנדרטה במקום בו ניתן לשלב דרך גישה וחניה, ע"ג תוואי קיים, מבלי לפגוע בצמחיה קיימת.
- מיקום האנדרטה במקום גבוה הניצפה מן הכביש.
- מיקום החניה באזור מופר ומוסתר מן העין.
- שילוב עצים קימים ברחבת האנדרטה.
- יצירת דרך נגישה ונוחה למוגבלי נגישות להגיע לאנדרטה.
- שימוש בטופוגרפיה ובהפרשי גובה ליצירת רחבת התכנסות לאירועים ועצרות זכרון, אזור במה ואזור מיקום לפסלים ולרכבים המשוריינים.
- אזור מופר- אזור אנדרטת אגרוף ורומח הקיים, גם מחוץ לתחומי קוי הדיקור, הוגדר כשטח לשיקום נופי מאחר ויש בו שטחים מופרים.

זילברמן שלומית - עמיתה. וקסלר סלי - עמיתה, פלצב אלנה, פדיונין נסליה. שריר הדס. דינור סלי, איזניצקי רעות, יפה חצב, רז גלית

B R A U D O • M A O Z • L A N D S C A P E A R C H I T E C T U R E L T D .

סקרוולר 16 רמת'גן 52514 טל. 03-7528197 פקס. 03-7515827 • 03-7515827

דואר אלקטרוני: bm@bm-landscape.co.il

