תכנית לה מק/272/4/א

"הרחבת בית עלמין -רמלה"

תכנית מתאר מקומית

נספח בינוי ופיתוח מנחה

שינוי ומהות	מסכת רשמית	צורך התכנית
-	הגדה מקומית	תכנית מקומית ניתן לביצוע ראשוני

מחוז : מרכז

מרחב תכנון מקומי : רמלה

רשות מקומית : רמלה

יישוב: רמלה

שטח התכנית : 4.575 דונם

קנה מידה: 1:500, 1:200

נושים וזיקות בתכנית:

נוע	מס' תוכ	אלקטה באלמוותן	חלקי חלקות
4257	מיבדר	-	42-11

שם המודד	מספר רישון	חתימה	תאריך

חתימות מוסדות התכנון:

הפקדה	מתן תוקף

שלב: מתן תוקף מחוזית : תאריך : 02.07.2013

שמות וחתימות :

	שם מגיש הבקשה	שם ומספר מס.רישיון	שייכות	תאריך
מגיש התכנית				
יזם בפועל				
בעל עניין בקרקע				
עורך התכנית	יואב יומטוב	0285470		
מודד	יוזמה גפן			

חצהרת המודד

הריני מצהיר בשם כי פירוט הפסה הפשוטה/מעבדת המחזה רקע מתכנית זו מבוסס על יד בים.

הדגה ותכנון כפי הדרשה מהם בנאמת ובהתאם לדרישות המדידים שבתקנון.

דיוק זוג הכמוך המדוסה - מדידה נקיטתנו מחוד בנכונה בהם אפשרותמדידה אפשרית מאוד בדמת הצדי. כולל הון הנחוה.

שם המודד	מספר רישון	חתימה	תאריך

14.04.2013

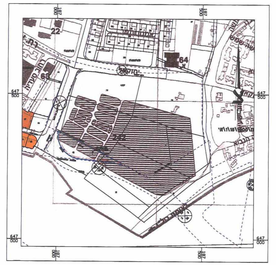

תרשים סביבה קנ"מ 1:5000

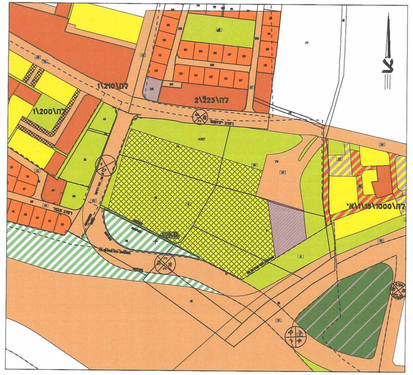

תרשים סביבה קנ"מ 12500

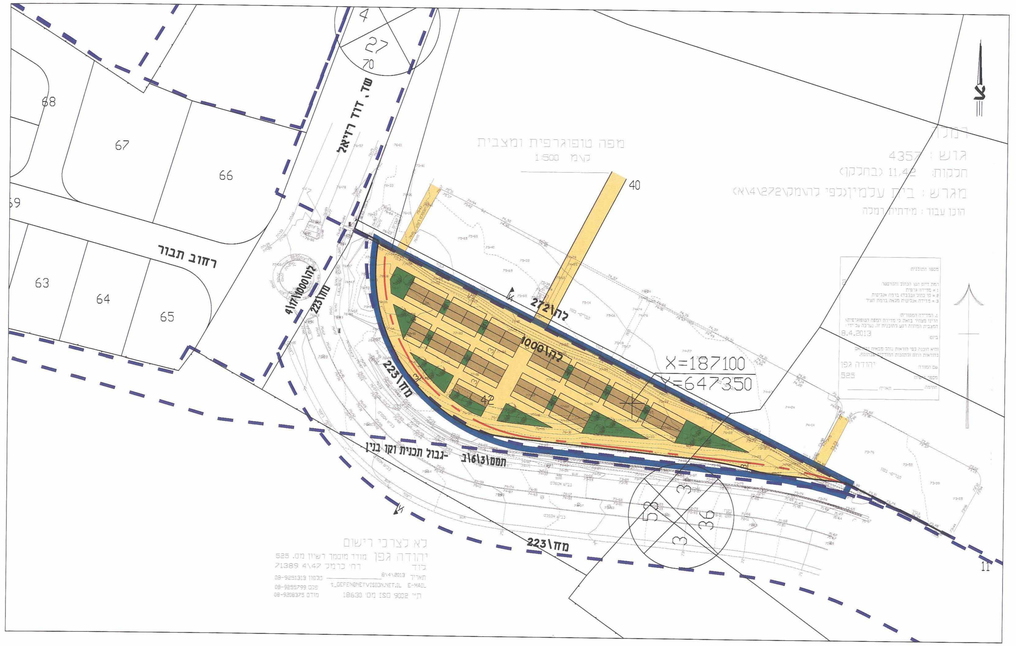

תכנית בינוי ופיתוח מנחה קנ"מ 1:500

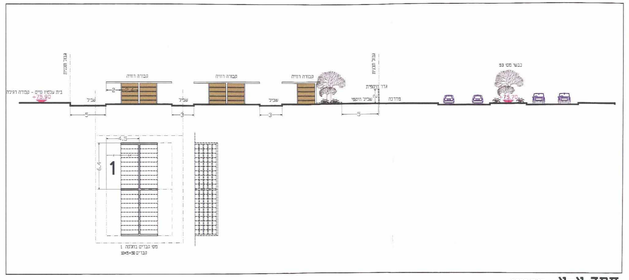

חתך א-א קנ"מ 1:200