תרשים מס' 1
תכנית גשר (מעל כביש 40)
1:250

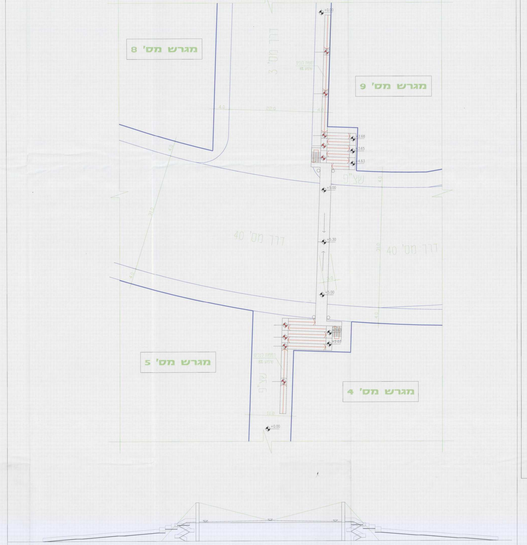

חתך גשר 1:250

מרתף -1

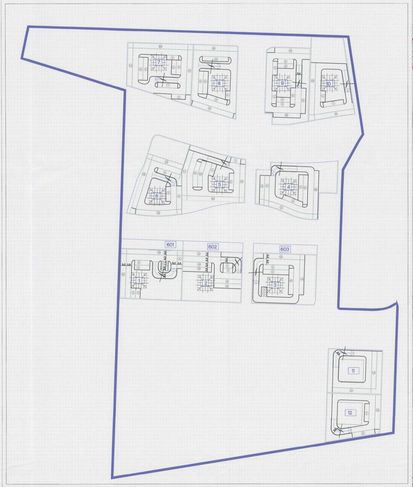

קומת קרקע

תרשים סביבה
קנ"מ 1:5,000

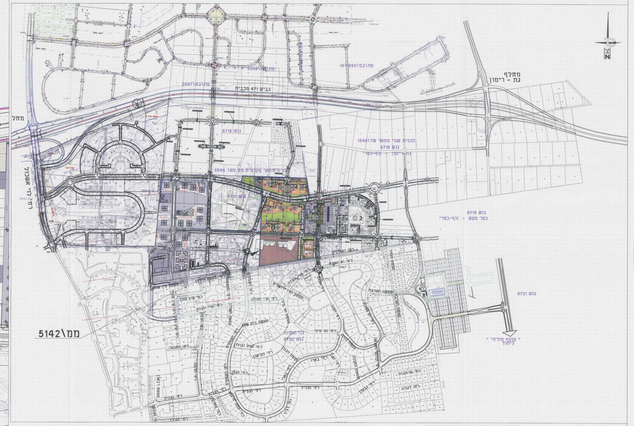

חתכים טיפוסיים
קנ"מ 1:125

חתך טיפוסי-כביש 34

חתך טיפוסי-כביש 4

חתך טיפוסי-כביש 3

חתך טיפוסי-כביש 3

חתך טיפוסי-כביש 40-דרך התישעה

חתך טיפוסי-כביש 38-דרך הים

חתך טיפוסי-כביש 38-דרך הים-סמוך לבית הספר

מכלה כיבוי אש

מספר מכלה	יעוד	מס'	נפח מכלה (מ"ק)
מגורים	1	73	96
	2	73	96
	3	74	192
	4	74	192
	5	75	96
	6	75	192
	7	76	96
	8	76	192
	9	77	192
	10	77	96
	11	78	192
	12	78	96
	13	79	192
	14	79	96