

20-031204

משרד הפנים
מחוז מרכז
-4.02.2014
נתקבל
תיק מס'

משרד הפנים
מחוז מרכז
27.11.2013
נתקבל
תיק מס'

טבלת הקצאה

לתכנית מספר מש/מק/1-7/314

תאריך עלייה: 11.11.2013

פרטי החלקות הקיימות

מס' סידורי	גוש	חלקה / מגרש	שם הבעלים הרשום	שם החוכר הרשום	שעבודים או זכויות אחרות הרשומים על החלקה	מס' זהות או מס' תאגיד	שטח המגרש הכלול בחלוקה החדשה	שטח המגרש במ"ר	החלקים בבעלות
1	7869	3/1/4	זמירו עזמי	-----	-----	028309086	1,087	1,087	1087/1437
2	7869	6/1/4	ע. קלנסאזה	-----	-----		350	350	350/1437
סך הכל							1,437	1,437	1

הועדה המקומית לתכנון ובניה
"מזרח השרון"
07-01-2014
נ ת ק ב ל
חתימה
למסר

* במקרה של תכנית הכוללת הוראות בדבר איחוד וחלוקה, שטרם נרשמה

עליו נאסור
אדריכל מתכנן ערים
052-4743702

ועדה מקומית
אישור תכנית מס' מש/מק/1-7/314
הועדה המקומית החליטה לאשר את התכנית
בישיבה מס' 2013/02 ביום 07/12/13
הממונה על המוקד
יו"ר הועדה המחוזית

הועדה המקומית לתכנון ובניה
"מזרח השרון"
17-11-2013
נ ת ק ב ל
חתימה
למסר

משרד הפנים

מחוז מרכז

27. 11. 2013




נתקבל

תיק מס'

טבלת הקצאה

לתכנית מספר מש/מק/7-1/314

פרטי המגרשים המוקצים

תאריך חתימת הבעלים	חתימת הבעלים	מס' יח"ד ***	ייעוד המגרש המוקצה	חלקים (בשבר פשוט)	שטח המגרש (במ"ר)	מס' זהות או מס' תאגיד	שעבודים או זכויות אחרות בחלקה	שם החוכר הרשום**	שם הבעלים הרשום**	מס' חלקה	מס' מגרש לפי התכנית	מס' גוש	מס' סידור
										ארעי/סופ*			
13.11.2013		6	מגורים ב'		1,087	028309086	-----	-----	זמירו עזמי		1	7869	1
13.11.2013			דרך משולבת		22		-----	-----	עיריית קלנסאווה		10	7869	2
13.11.2013			דרך משולבת		328		-----	-----	עיריית קלנסאווה		100	7869	3

* ימולא בידי המודד/רשם המקרקעין
** הועברה בעלות, כולה או חלקה, לאחר עריכת טבלה זו, יראו את הבעלים הרשום בפנקסי המקרקעין כרשום בטבלה זו, אף אם נרשם בפנקסי המקרקעין לאחר עריכת הטבלה
*** ימולא לפי העניין

חתימת עורך הטבלה

עלי נאסור

אדריכל ומתכנן ערים

052-4743702

משרד הפנים
מחוז מרכז
27. 11. 2013
נתקבל
תיק מס'

תאריך עריכה : 11.11.2013

משרד הפנים
מחוז מרכז
טבלת הקצאה
- 4. 02. 2014
נתקבל
תיק מס'

לתכנית מספר מש/מק/1-7/314

פרטי החלקות הקיימות

מס' סידורי	גוש	חלקה / מגרש	שם הבעלים / הרשום	שם החוכר / הרשום	שעבודים או זכויות אחרות הרשומים על החלקה	מס' זהות או מס' תאגיד	שטח המגרש הכלול בחלוקה החדשה	שטח המגרש במ"ר	החלקים בבעלות
1	7869	3/1/4	זמירו עזמי	-----	-----	028309086	1,087	1,087	1087/1437
2	7869	6/1/4	ע. קלנסאווה	-----	-----		350	350	350/1437
סך הכל							1,437	1,437	1

* במקרה של תכנית הכוללת הוראות בדבר איחוד וחלוקה, שטרם נרשמה

עלי נאטור
אדווקט ומתכנן ערים
052-4743702

ועדה מקומית
אישור תכנית מס' מחוז מרכז-10/14
הועדה המקומית החליטה לאשר את התכנית
בישיבה מס' 0001 2013 ביום 07/05/13
החלטת
הממונה על המחוז
וידר הועדה המחוזית

הועדה המקומית לתכנון ובניה
"מזרח השרון"
17-11-2013
נ ת ק ב
חתימה
נמסר ל

משרד הפנים
מחוז מרכז

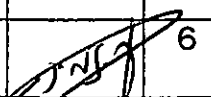


27. 11. 2013

נתקבל
תיק מס'

טבלת הקצאה

לתכנית מספר מש/מק/7-1/314

פרטי המגרשים המוקצים

תאריך חתימת הבעלים	חתימת הבעלים	מס' יח"ד ***	ייעוד המגרש המוקצה	חלקים (בשבר פשוט)	שטח המגרש (במ"ר)	מס' זהות או מס' תאגיד	שעבודים או זכויות אחרות בחלקה	שם החוכר הרשום**	שם הבעלים הרשום**	מס' חלקה	מס' מגרש לפי התכנית	מס' גוש	מס' סידור י
										ארעי/סופ *			
13.11.2013		6	מגורים ב'		1,087	028309086	-----	-----	זמירו עזמי		1	7869	1
13.11.2013			דרך משולבת		22		-----	-----	עיריית קלנסאווה		10	7869	2
13.11.2013			דרך משולבת		328		-----	-----	עיריית קלנסאווה		100	7869	3

* ימולא בידי המודד/רשם המקרקעין
**הועברה בעלות, כולה או חלקה, לאחר עריכת טבלה זו, יראו את הבעלים הרשום בפנקסי המקרקעין כרשום בטבלה זו, אף אם נרשם בפנקסי המקרקעין לאחר עריכת הטבלה
***ימולא לפי העניין

חתימת עורך הטבלה
עלי נאטור
אדריכל ומתכנן ערים
052-4743702