חתך A–A ק.מ. 1:100

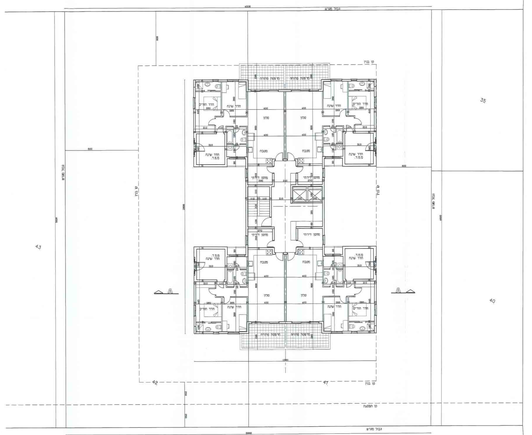

תכנית קומה א–ט ק.מ. 1:100
רחוב רפופורט

מס' דירה	שטח עיקרי	שטח נלווה	מס' דירה	שטח עיקרי	שטח נלווה
1.1.1	75.86	15.5	1.1.11	75.86	15.5
1.1.2	75.86	15.5	1.1.12	75.86	15.5
1.1.3	75.86	15.5	1.1.13	75.86	15.5
1.1.4	75.86	15.5	1.1.14	75.86	15.5
1.1.5	75.86	15.5	1.1.15	75.86	15.5
1.1.6	75.86	15.5	1.1.16	75.86	15.5
1.1.7	75.86	15.5	1.1.17	75.86	15.5
1.1.8	75.86	15.5	1.1.18	75.86	15.5
1.1.9	75.86	15.5	1.1.19	75.86	15.5
1.1.10	75.86	15.5	1.1.20	75.86	15.5
סה"כ	758.6	155			

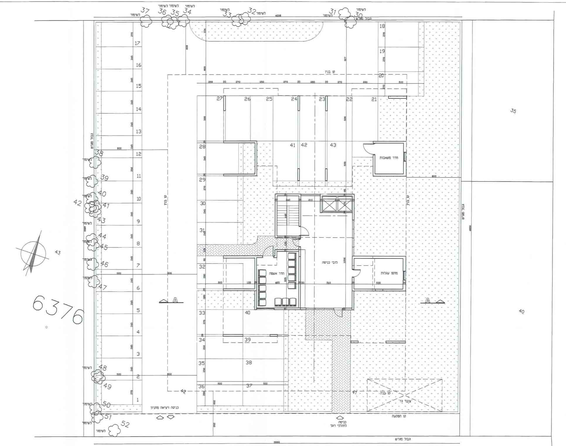

תכנית קומת קרקע ק.מ. 1:100
רחוב רפופורט

שטח לגינון וחילחול 30%

טבלת מאזן	
מס' יח"ד	36
מס' חניות נדרשות	36
מס' חניות בפועל	43

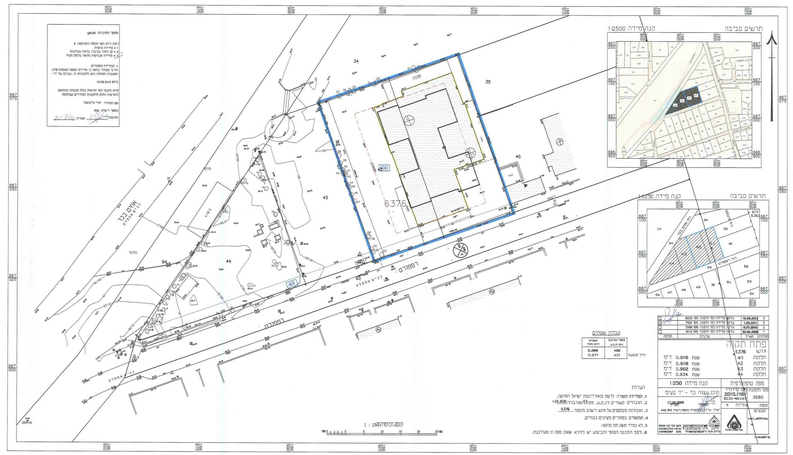
תרשים סביבה
קנה מידה 1:2500
תרשים סביבה
קנה מידה 1:250
6376
רחוב רפופורט
מקום חניה לנכים
מקום חניה לנכים
מקום חניה לנכים