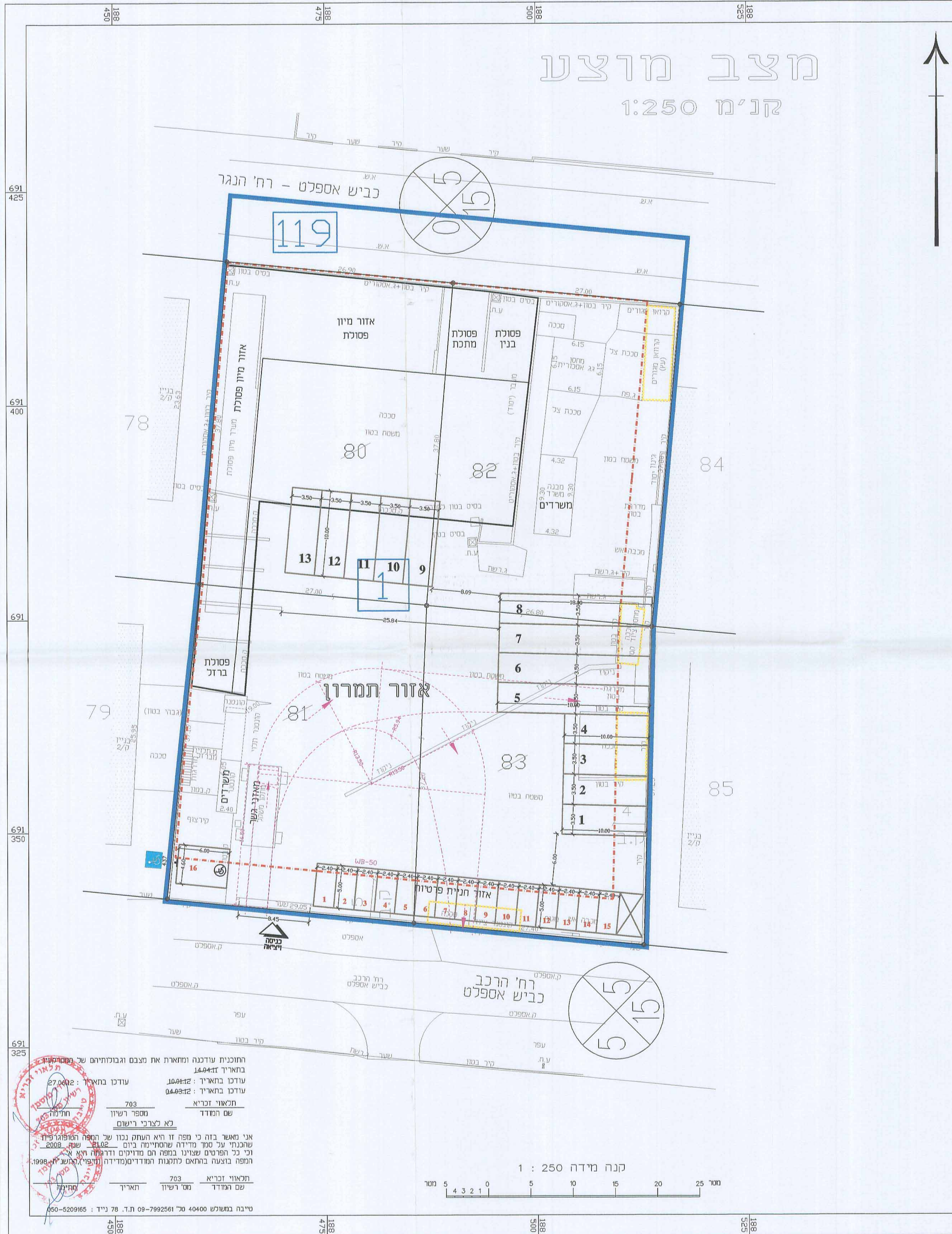
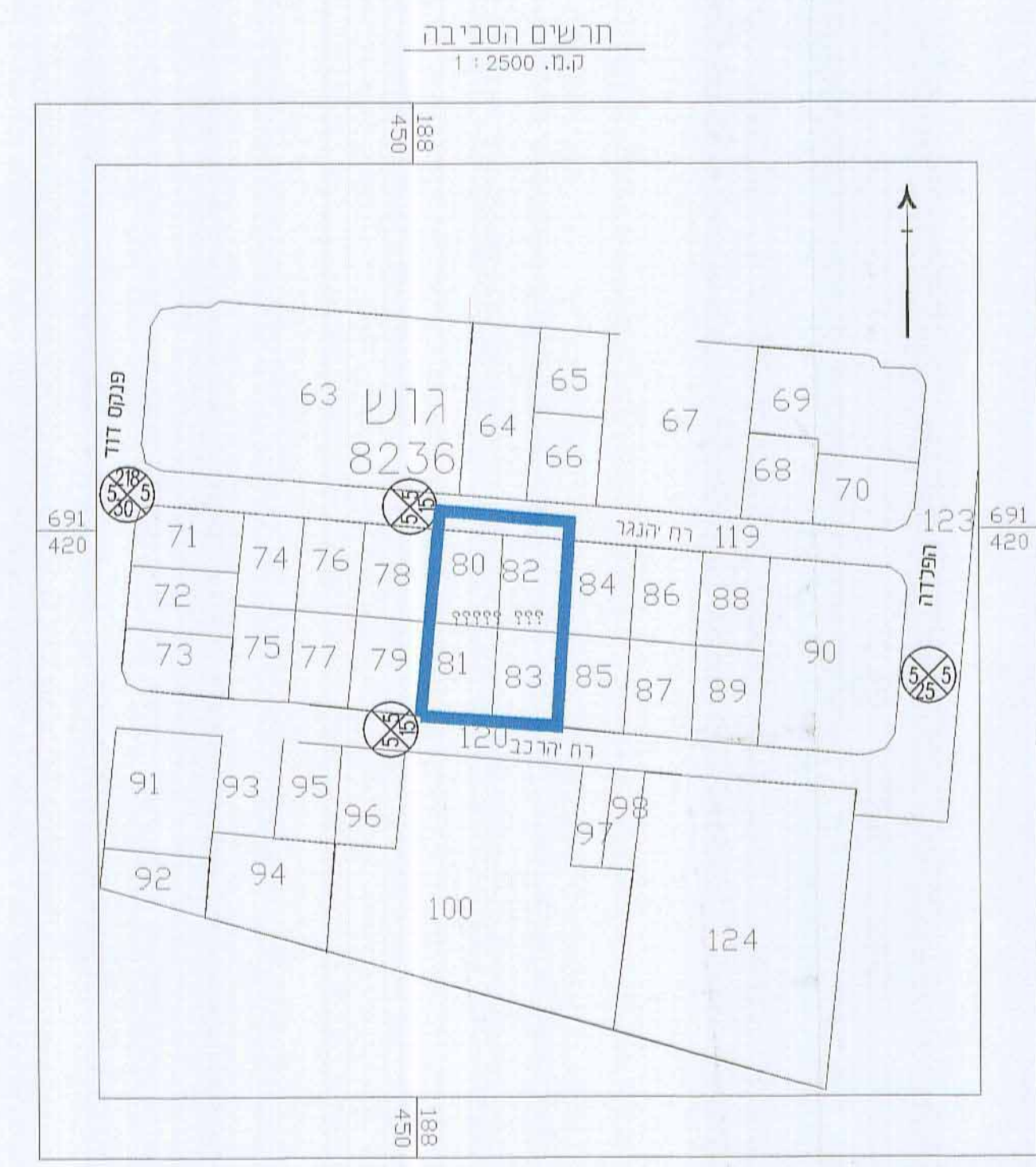
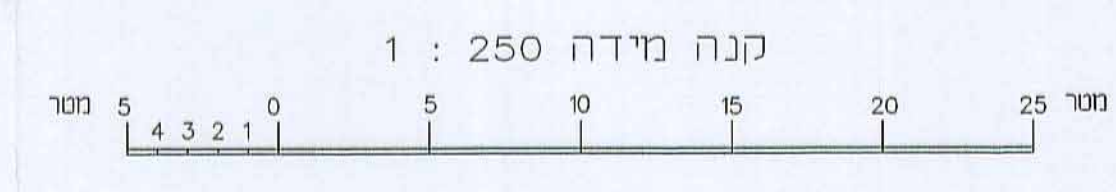


מצב מוצע

קנ"מ 1:250



התוכנית עורכנה ומתארת את מצבם וגבולותיהם של המבנים המוצעים על-פי תוכנית המבנים המוצעת.
 בתאריך 14.04.11
 עורכו בתאריך: 27.04.12
 עורכו בתאריך: 04.05.12
 תכנון זכריא
 שם המודד: מספר רישיון 703
 לא לצרכי רישום
 אני מאשר בזה כי מפה זו היא העתק נכון של המפה והתוכנית שהוכנה על סמך מדידה שהסתיימה ביום 21.02.2008 וכן כל הפרטים שצוינו בהפנה הם מדויקים ודרתה היא המפה בצבעה בהתאם לתקנות המודדים (מדידה) תשס"ח (1998).
 תכנון זכריא
 שם המודד: מספר רישיון 703
 תאריך: 27.04.12
 טיבה בתשלום 40400 ט"ל 7992561 מס' ת.ד. 78 נייד: 050-5209165



טבלת חניה

שימוש	שטח מ"ר	רכב פרטי	תפוקה	דרישה
חנות מעבר לאחסון פסולת ברו	4908	1 : 300	16	מעל 1000 מ"ר מעל 1000 מ"ר
ס ה י כ ד ר ו ש		16		
ס ה י כ מתוכנן		16*		

* מתוכם 1 - מקום לנכה גדול גבוה

עיריית נתניה
 1546-3
 32/760/נת/מק/מס' תוכנית
 תעשייה - רח' הנגר - כח
 תוכנית מפורטת

מחוז: מרחב תכנון מקומי
 מרחב מקומי: נתניה
 שטח התכנית: 4.494 דונם
 קנה מידה: 1:250

מספר גוש: 8236
 סוג הגוש: מוסדר
 מספר יחידות: 80, 81, 82, 83
 מספר יחידות במלכו: 119

חותמות מוסד התכנון:

ועדה מקומית נתניה
 אישור תוכנית מס' 32/760/נת/מק/מס'
 הועדה המקומית החליטה לאשר את התוכנית
 בשינוי מס' 52 מיום 20/11/11
 מס' ח' 216/13
 מס' 6/114

מתן תוקף מהדורה: 1 תאריך: 22.01.14
 שמות והתימות:

יוזם התכנית	צבי כרו אשכוליה בע"מ 511256711-9 ת.פ.	חתימה: דדיא
מגיש התכנית	צבי כרו אשכוליה בע"מ 511256711-9 ת.פ.	חתימה: דדיא
בעל הזכויות במקרקע	צבי כרו אשכוליה בע"מ 511256711-9 ת.פ.	חתימה: דדיא
עורך התכנית	אריה רוזנצוג-אדריכל-בונה ערים 42390 מיוסד נתניה	חתימה: דדיא
יועץ תנועה	אריה פלנר - הנדסה אדריכלית ומדידות 3765 כפר נמר 40593	חתימה: פלנר

משרד: ת.ד. 3765 כפר נמר 40593
 מס': 09-8997260, פקס: 09-8997264
 תל-א: 050-5202898
 גוי - כפר נמר 40593 מס' ת.ד. 3765 כפר נמר 40593
 www.fellner.co.il
 E-mail: fellner@netvision.net.il

חתימה: אריה פלנר
 הנדסה אדריכלית ומדידות
 חתום, דרכים, תנועה ומרחב

תאריך: 22.01.2014