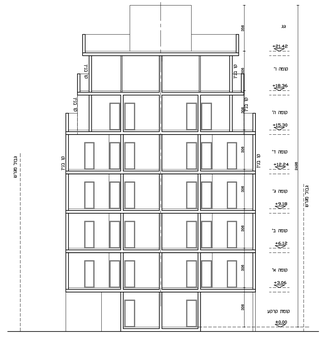

חתך A–A ק.מ. 1:100

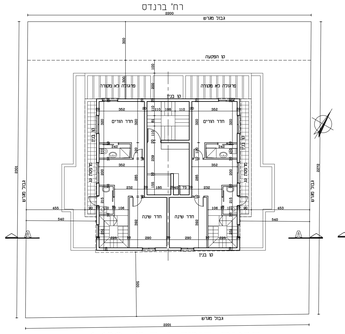

תכנית קומה ו ק.מ. 1:100

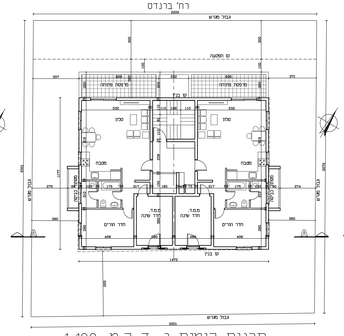

תכנית קומות ג, ד ק.מ. 1:100

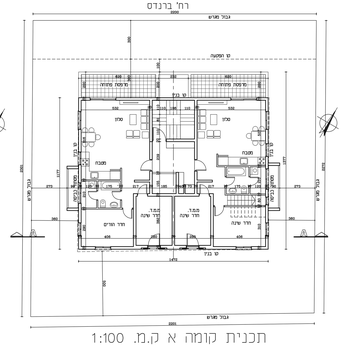

תכנית קומה א ק.מ. 1:100

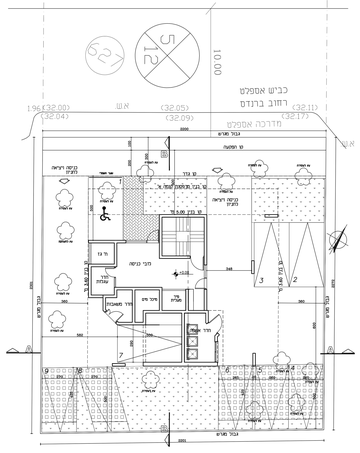

תכנית קומת קרקע
קנ"מ 1:100

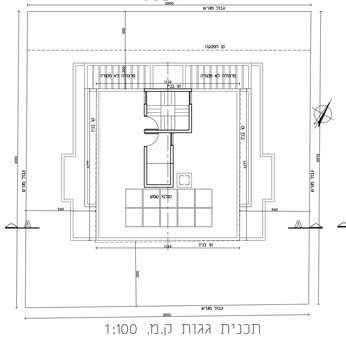

תכנית גגות ק.מ. 1:100

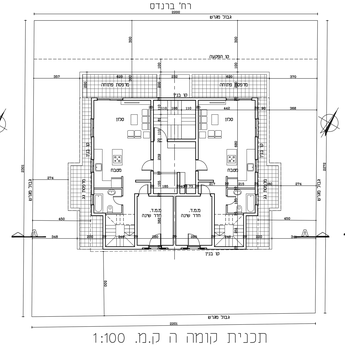

תכנית קומה ה ק.מ. 1:100

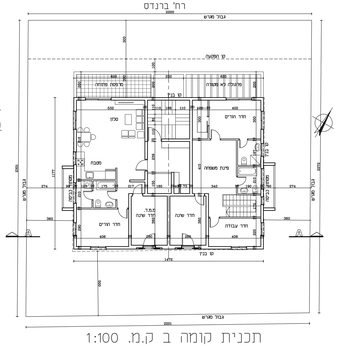

תכנית קומה ב ק.מ. 1:100

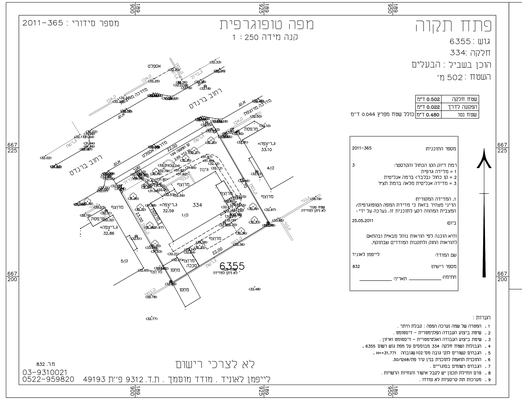

שטח הקרקע	0.502 דונם
הקטנה לדרך	0.022 דונם
שטח נטו	0.480 דונם

כולל שטח מגרש 0.044 דונם

מספר השטחים	
1. מרפסת צפונית	
2. מרפסת כניסה	
3. מרפסת אכסניה מלאי בקומת העמד	

מספר הרשומים	
1. הרשומה המפורטת	
הריני מצהיר בשם כי פרטים המפה המפוצרת מתבצרת המפה רשם המוסמך זה. הגרה על ידי:	
בדים	
25.05.2011	
יחוש הכנה לפי הראות נוהל הכאיה ובהתאם	
לתוראות הוחק והתקנות המחדרים שבמקרה.	
שם המודד:	ליימפן לאוריד
מספר הרשום	832
חתימה	תאריך

הערות :
1. המפה זו שמה הערכה המפה : הבנת היחס
2. שיחה בשבע הבנה ואמינות - דיסמוס
3. שיחה בשבע הבנה ואמינות - דיסמוס ואיזון
4. הבנתם שמה מיקום 334 הנמצים על מפת גוש וחלק 6355
5. הבנתם שמדים חלי מבקר מבנה: 21.75×10.
6. ותוכנה מעמה ומבנה בנה על מאמאטבנה.
7. הבנתם ושמים בחברים
8. אין מדידה מבנה שם ובעבנה אשר ומגיות והרשות.
9. מערכת מה מקשרת לא מדוד.

עורך	שם	יחזי משיכיע
הנמפה	הכיר	אמיר
בדק	שם	יעוה מוזיק
מאשר	הכיר	

חוק התכנון והבניה, התשכ"ה 1965	
תכנית מפורטת	
מס' 410-0128587	
שם התכנית	
ברנדיס 34	
שם הנספח ביטוי מנחה	**נציון 1 מתוך 1**
מחוז	**מרכז**
מרחב תכנון מקומי	**פתח-תקוה**
רשות מקומית	**פתח-תקוה**
יישוב	**פתח-תקוה**
תאריך	**30.03.2014**
שם התרשים	**קנ"מים**
נספח ביטוי	1:100
מפת סדירה	1:250
-	
שמות רחוביות:	
מזרח:	
מערב:	
דרום:	
מזרח:	

מס' דירה	שטח דירה
1 דירה	70
2 דירה	64.73
3 דירה	64.73
4 דירה	64.73
5 דירה	64.73
6 דירה	64.73
7 דירה	64.73
8 דירה	89.3
9 דירה	89.3
סה"כ	677

מקבלת שטח דיירות

מס' יח"ד	9
מס' תניות נדרשות	9
מס' תניות בפועל	9

טבלת מאזן תניות

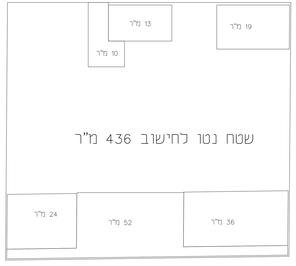

שטח גינון 102 מ"ר = 23.3 %
שטח חילחול 144 מ"ר = 33 %