תכנית 451-0162594 נספח חניה 02:03:13 04/08/2013

הועדה המקומית לתכנון ובניה "קסם"
07 -05- 2014

חוק התכנון והבנייה, התשכ"ה - 1965

תכנית מפורטת

מס' 451-0162594

הוספת שימוש למסחר ושינויבקווי בניין

נספח חניה וביניי מנחה גליון 1 מתוך 1

מחוז	המרכז
מרחב תכנון מקומי	קסם
רשות מקומית	עיריית כ. קאסם
ישוב	כפר קאסם
תאריך	03/08/2013

שם הנספח	קנ"מ
תכנית חניה	1 : 250
תכנית ביניי	1 : 250
תרשים התמצאות	-
תרשים נוסף	-
תמונה נוספת	-

גושים וחלקות בתכנית:

גוש	סוג הגוש	חלקות בשלמותן	חלקי חלקות
8875	מוסדר	--	128,130,131,143,145

חותמות מוסד תכנון:

הועדה המקומית לתכנון ובניה "קסם"
אישור תוכנית מס'
451-0162594
הועדה המקומית החליטה לאשר את התכנית
בישיבה מס' 2014004 מיום 28.4.14
יו"ר הועדה

שטרות וחותימות:

עורך התוכנית	שם: בדיר אחמאד	חתימה:	
	תואר: שם הנאדיד		

מפה טופוגרפית
קנ"מ 1 : 250

מ.ע./ M1082012

מחוז : המרכז
נפה : פתח-תקוה
המקום : כפר-קאסם
גוש : 8875
חלקה : (145,143,131,130,128) חלק
מגרש : 130/1
הוכן עבור : אחמד סרסור

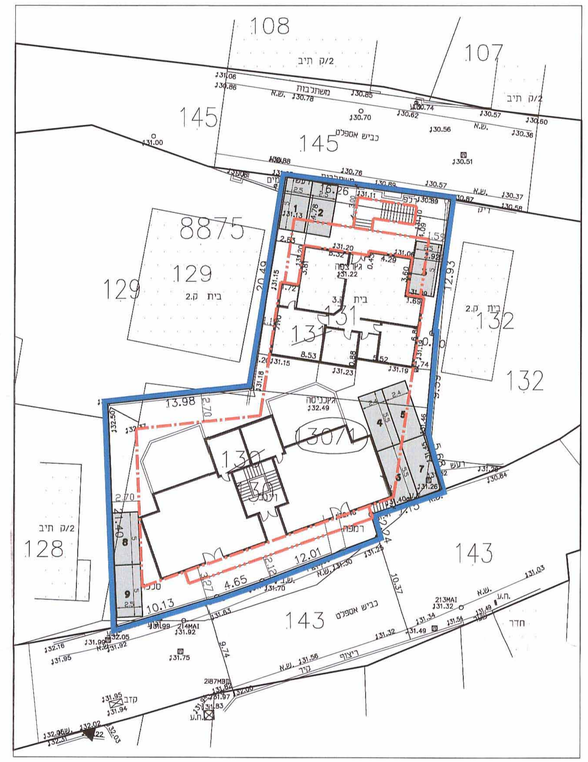

הדימוי הנגר 1 : 250

רטט 5 4 3 2 1 0 5 10 15 20 25 מטר

מספר התוכנית 8875-130-1
רמת דיוק הנתוח והמדידה 3
1 = מדידה גרפית
2 = מדידה בדיוק נמוך
3 = מדידה אנליטית מלאה ברמת תצל
ג. המדידה המסורית
הגיבוי שמחוד בזאת כי מדידה המפה המתוארת/ המצגת המוזנה רקע למשבצת זו, נערכה על ידי :
24/04/2013 בתאריך
והיא תוכנה לפי הוראות נוהל מבאתי ובהתאם להוראות ותוקן תוכנות המודדים שבמועצה.
שם המודד אסיף רהדם
מספר רישיון 809
חתימה תאריך

תאריך 24/04/2013 חתימה

מזהר עיטא -מודד מוסמך מ.ר. 809
כפר קאסם 48810 ת.ד. 2049
טל. 64450-9071446 פל. 054-4646890
E-mail :mazhar@bezeqint.net

סושיר יכרצל אל

תכנית חניה קנ"מ 1 : 250

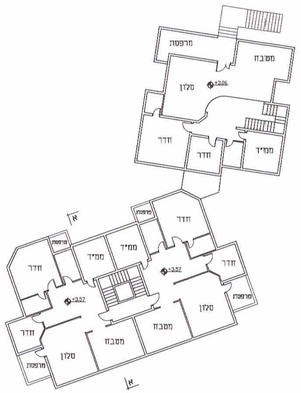

תכנית קומה א' 1 : 250

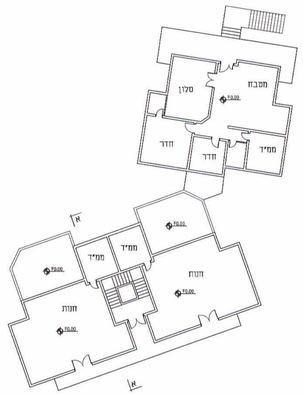

תכנית קומה ב' 1 : 250

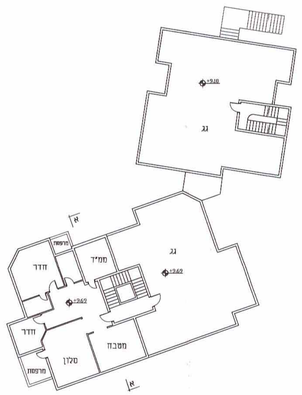

תכנית קומה ג' 1 : 250

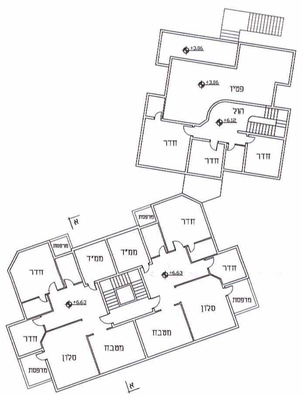

תכנית קומה ג' 1 : 250

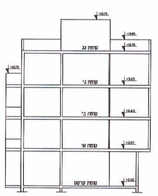

חתך א-א 1 : 250

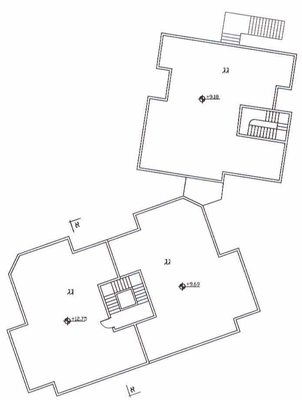

תכנית קומת גג 1 : 250

תכנית ביניי קנ"מ 1 : 250