תכנית מס' נת/12/800/א

התחדשות עירונית רח' החלוצים

תכנית מתאר מקומית ברמה מפורטת

נספח תנועה וחניה

איזור המרחב	מגבלת השטח	אזור תכנית
לא רגיש	תבע מחייב	תבע עיר, תבע לדעת הוועדה המחוזית

מחוז : מרכז
מרחב תכנון מקומי : נתניה
רשות מקומית : נתניה
שטח התכנית : 6011 מ"ר
קנה מידה : 1 : 250

נושים וחלקות בתכנית

גוש	חלק בגוש	חלקות בשלמות	חלקי חלקות
8255	מלא	14,15,21,33,35, 36,102,105	13 , 106

יוזמות מוסד התכנון :

שם מסמך: נספח תנועה וחניה
מספר: 3706
תאריך: 13.08.2014
מהדורה: A

מכון הרישוי הארצי - מינהל התכנון
אישור מסמך
מספר: 2014-0000-0000
תאריך: 13.08.2014
חתימה: [illegible]

שכב: מיפוי מאגר מידע לתכנון

מהדורה : A תאריך : 13.08.2014

עמודת חתימות :

יזם התכנית	עיריית נתניה מינהל הנדסה אגף תכנון	מהנדס העיר מר אבי מעוז 03-9800202	[illegible]
מגיש התכנית	עיריית נתניה מינהל הנדסה אגף תכנון	מהנדס העיר מר אבי מעוז 03-9800202	[illegible]
בעל התכנית וגוף מגיש	עיריית נתניה מינהל הנדסה אגף תכנון	מנהל אגף תכנון מר אבי מעוז 03-9800202	[illegible]
עורך התכנית	מיר אדריכלים רח' בוגרשוב 49 תל אביב 4224 03-6966000	מר מיר אבי 03-6966000	[illegible]
יועץ תנועה	מר מרגוליס מרדכי שימון מרגוליס מרדכי 03-6271880	מר מרגוליס מרדכי שימון 03-6271880	[illegible]

תרשים סביבה 1:2500

חתכים טיפוסיים ק.מ. 125 : 1

רח' החלוצים-מערב

רח' החלוצים-מזרח



רח' הס – צפון

רח' הס – דרום

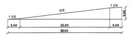

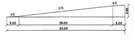

טבלת חניות

מס' מגרש	שמושי קרקע	היקף	תכן	חניה נדרשת
1	מגורים	1 יח"ד מעל 100 מ"ר 2 יח"ד מעל 100 מ"ר 1 יח"ד מעל 100 מ"ר 2 יח"ד מעל 100 מ"ר 35 יח"ד מעל 100 מ"ר	פרט	140
2			1.5 חנ' לכל יח"ד	53
				208

קומת מרתף -1

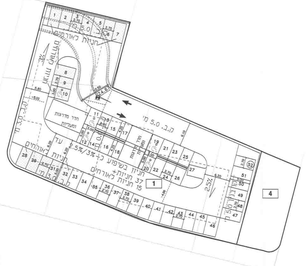
מ.ס.ק. 50.0
מ.ס.ק. 50.0
מ.ס.ק. 50.0