

תשריט קומפילציה

מס' 424-0117259

חלוקת מגרש 89 לשלושה
מגרשים חדשים ליעודים שונים






















נספח לתכנית גליון 1 מתוך

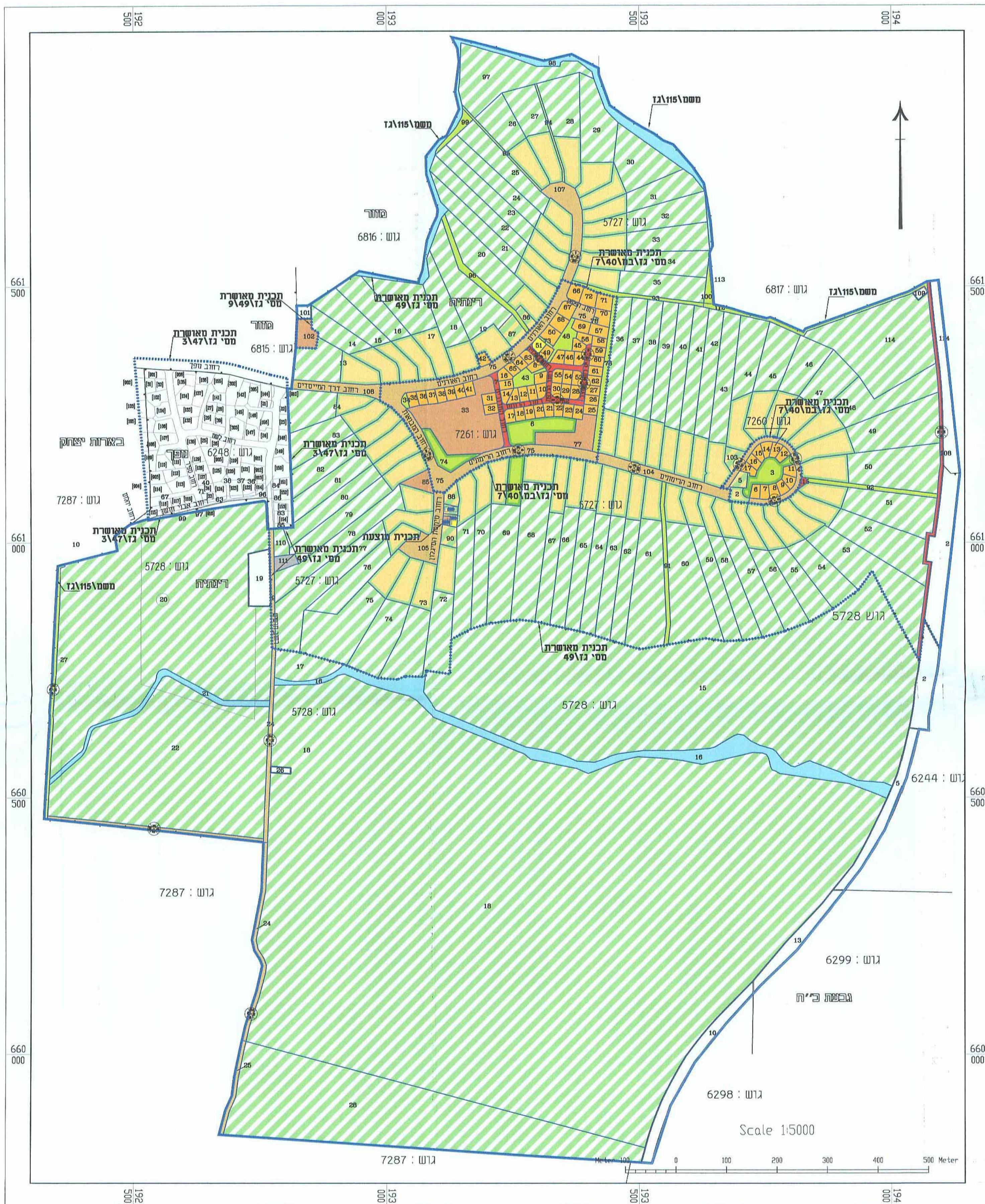
תחולה	מנחה	משרד הפנים מחוז מרכז 9.09.2014
תאריך עריכת הנספח	תקבל 18.11.2013	

רשימת התרשימים	קב"מ
תשריט קומפילציה	1:5000
תשריט קומפילציה - תשי"ב - 1965 משרד המבנה והתכנון תעודת התכנון מס' 24 (81) 28/10/64 תאריך תחילת התכנון: 10-10-2014	

שמות וחתימות:	שם: אביגדור ברזלי
עורך הנספח	תאגיד: המח' הטכנית ליד תמנת המושבים בע"מ

מקרא

-  מגורים בישוב כפרי
-  מגורים א'
-  משק עדז
-  מבני ציבור
-  קרקע חקלאית
-  פרטי פתוח
-  נחל
-  מתקן מים 125
-  דרך מאושרת
-  דרך מוצעת
-  גבול תכנית
-  גבול חלקה
-  גבול תכנית מאושרת
-  גבול גוש
-  מס' הדרך
-  קו בנין
-  רוחב הדרך
-  מספר תא שטח
-  מספר חלקה
-  מספר גוש
-  אתר קידוח



Scale 1:5000
0 100 200 300 400 500 Meter