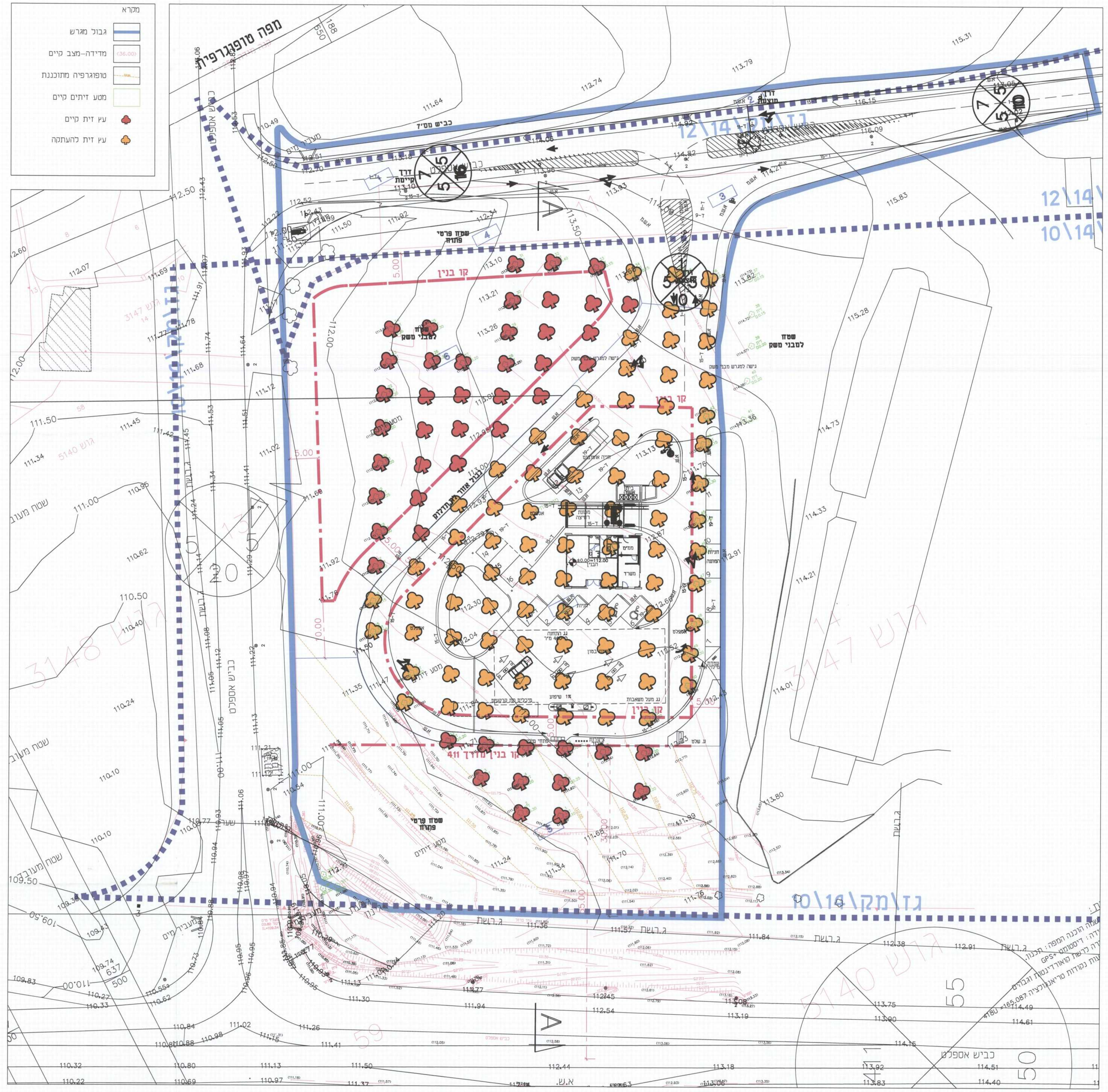
מקרא
גבול מגרש
מדידה-מצב קיים
טופוגרפיה מתוכננת
מטע זיתים קיים
עץ זית קיים
עץ זית להעתקה
מפה טופוגרפית
כביש מס"ז
קו בנין
גז\מק\14\10
12\14
כביש אספלט
שטח מעובד

תכנית מוצעת - ק"מ 1:250

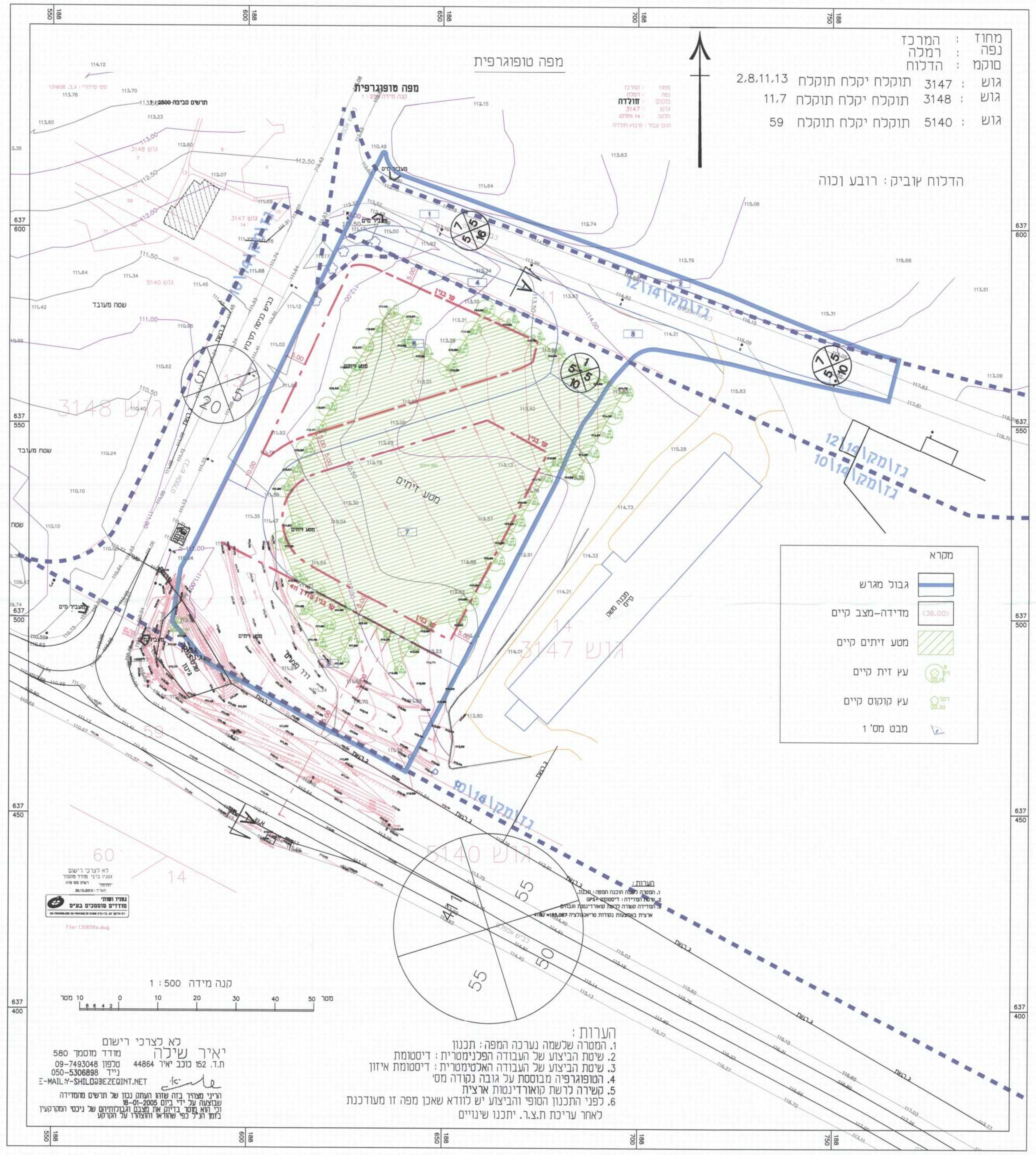
מחוז : המרכז
נפה : רמלה
סוקמ : הדלוח
גוש : 3147 תוקלח יקלח תוקלח 2,8,11,13
גוש : 3148 תוקלח יקלח תוקלח 11,7
גוש : 5140 תוקלח יקלח תוקלח 59
הדלוח זוביק : רובע וכוה
מפה טופוגרפית
מקרא
גבול מגרש
מדידה-מצב קיים
מטע זיתים קיים
עץ זית קיים
עץ קוקוס קיים
מבט מס' 1
מטע זיתים
גוש 3147
קנה מידה 1 : 500
מטר 10 0 10 20 30 40 50 מטר

לא לצרכי רישום
יאיר שילה מודד מוסמך 580
ת.ד. 152 כוכב יאיר 44864 טלפון 09-7493048
נייד 050-5306898
E-MAIL:Y-SHILO@BEZEQINT.NET
הריני מצהיר בזה שזהו העתק נכון של תרשים מהמדידה שבוצעה על ידי ביום 18-01-2005 וכי הוא מתאר בדיוק את מצבם וגבולותיהם של נכסי המקרקעין בזמן הנ"ל כפי שהוראו והוצהרו על הקרקע

הערות:
1. המטרה שלשמה נערכה המפה: תכנון
2. שיטת הביצוע של העבודה הפלנימטרית: דיסטומת
3. שיטת הביצוע של העבודה האלטימטרית: דיסטומת איזון
4. הטופוגרפיה מבוססת על גובה נקודה מס'
5. קשירה לרשת קואורדינטות ארצית
6. לפני התכנון הסופי והביצוע יש לוודא שאכן מפה זו מעודכנת לאחר עריכת ת.צ.ר. יתכנו שינויים

מצב קיים - ק"מ 1:500

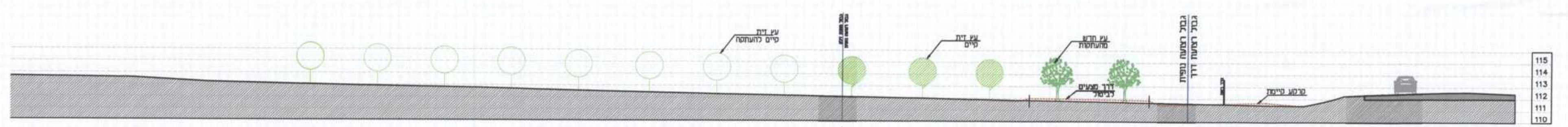
עץ זית קיים להעתקה
עץ זית קיים
עץ חדש מהעתקות
דרך מצעים לבישול
קרקע קיימת
גבול רצועה נופית
115
114
113
112
111
110
שטח תחנת דלק
שטח תחנת תדלוק - מטע קיים להעתקה
30 מ' - רצועה נופית
רצועת כביש 411
כביש 411

חתך A—A ק"מ 1:100

מינהל התכנון - מחוז מרכז
חוק התכנון והבנייה, תשכ"ה - 1965
אישור תכנית מס' 23/14/גז
הועדה המחוזית לתכנון ולבניה החליטה ביום 30/11/14 לאשר את התכנית
☒ התכנית לא נקבעה טעונת אישור שר
☐ התכנית נקבעה טעונה אישור שר
יו"ר הועדה המחוזית   מנהל מינהל התכנון

(7)

תכנית מס' גז\14\23

תחנת תדלוק - חולדה

תכנית מפורטת
שינוי לתכנית מפורטת מס' גז\מק\14\10
ותכנית מפורטת מס' גז\מק\14\12
שינוי לתכנית מתאר מקומית מס' גז\14\6

משרד הפנים
מחוז מרכז
30-06-2015
נתקבל
תיק מס' ______

סקר עצים

איחוד וחלוקה	סמכות ראשית	אופי התכנית
איחוד ו/או חלוקה בהסכמת כל הבעלים בכל תחום התכנית	ועדה מחוזית	תכנית שניתן מכוחה להוציא היתרים

מחוז : מרכז
מרחב תכנון מקומי : גזר
רשות מקומית : גזר
ישוב : קבוץ גורדוניה-חולדה
שטח התכנית : 11287 מ"ר
קנה מידה: 1:250

נבדק וניתן להפקיד/לאשר
החלטת הועדה המחוזית/משנה מיום: 6.5.13
אדריכלית דניאלה פוסק
מתכננת המחוז
תאריך 13/10/15

גושים וחלקות בתכנית:

גוש	סוג הגוש	חלקות בשלמותן	חלקי חלקות
3147	מוסדר		2,8,11,8

עורך התכנית	שם: מודי אבירם-אבירם אדריכלים		חתימה:
	כתובת: לוחמי הגטאות 8 חיפה 35024		אבירם אדריכלים מספר רישוי: 31683
	טלפון: 04-8522049	פקס: 04-8522756	דוא"ל: office@aviram-architects.com

עורך הנספח	שם: יורם וגשל-אגרונום		חתימה:
	כתובת: חיבת ציון ד.נ. חפר 38885		
	טלפון: 052-2415559	פקס:	דוא"ל

תאריך : 19/1/2014

בס"ד
יורם וגשל | אגרונום
052-2415559 | yoram.vagshal@gmail.com
מומחה לגיזום, העתקה, שיקום וסקירת עצים