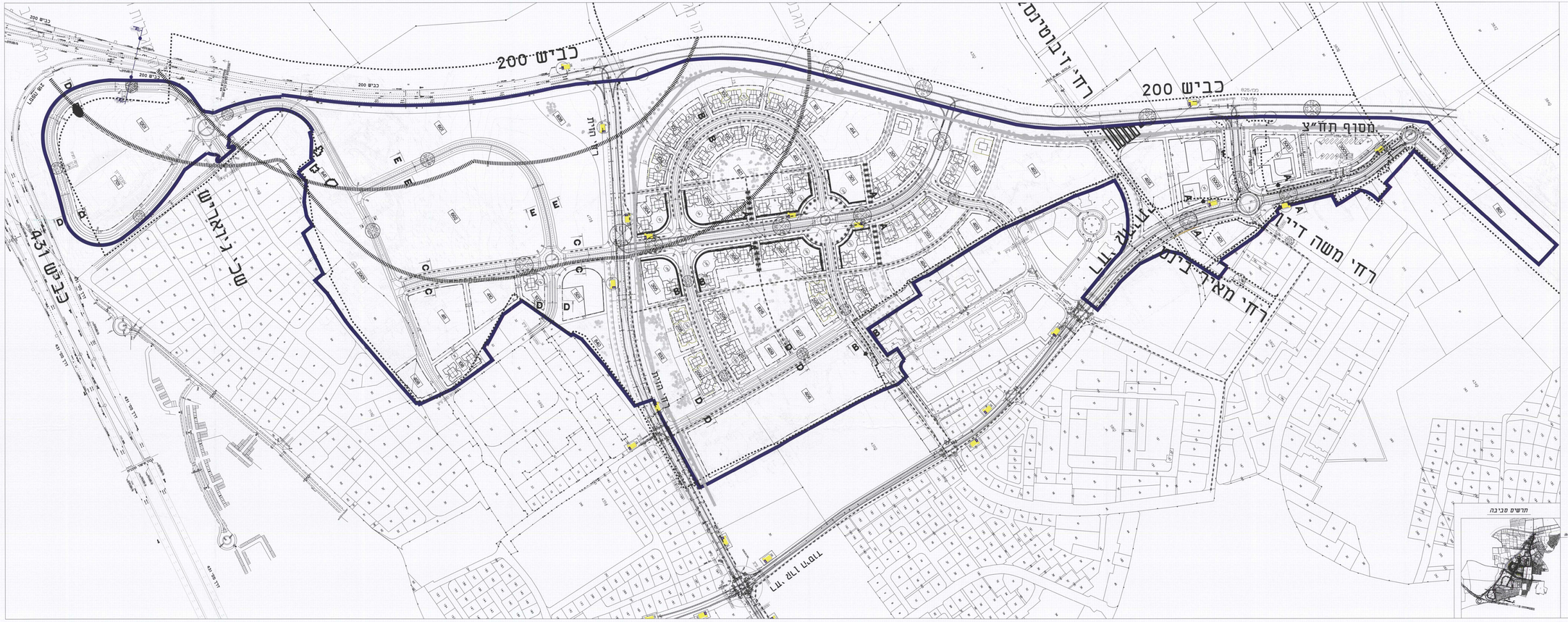

מתחים פיזיקליים

1:250

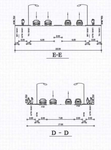



חתך 3-3

חתך כביש 200

שביל אופניים מחוברן

תרשים סביבה

תכנית מס' לה 5150/6

משרד רפלה

נספח תנועה-שלב ב'

עריכת תכנית	עריכת רשת	אגף תכנון	
מרחב תכנון מקומי :	רמלה		
רשות מקומית :	רמלה		
שטח התכנית :	148.884 דונם		
קנה מידה	1:250		

1	01.01.08		
2	01.01.08		
3	01.01.08		
4	01.01.08		
5	01.01.08		
6	01.01.08		

01.01.08			
01.01.08			
01.01.08			
01.01.08			
01.01.08			
01.01.08